

**VYJÁDŘENÍ O EXISTENCI SÍTĚ ELEKTRONICKÝCH KOMUNIKACÍ
společnosti CETIN a.s.
(„Vyjádření“)**

**A VŠEOBECNÉ PODMÍNKY OCHRANY SÍTĚ ELEKTRONICKÝCH KOMUNIKACÍ
společnosti CETIN a.s.
(„Všeobecné podmínky ochrany SEK“)**

toto Vyjádření a Všeobecné podmínky ochrany SEK je vydané dle ustanovení § 101 zákona č. 127/2005 Sb., o elektronických komunikacích a o změně některých souvisejících zákonů, v platném znění („**Zákon o elektronických komunikacích**“), a dle ustanovení § 161 zákona č. 183/2006 Sb., o územním plánování a stavebním řádu, v platném znění („**Stavební zákon**“), a dle příslušných ustanovení zákona č. 89/2012 Sb., občanského zákoníku, v platném znění („**Občanský zákoník**“)

Číslo jednací: 519911/20

Číslo žádosti: 0120 677 476 („Žádost“)

Název akce („Stavba“)	III/383 4 Viničné Šumice - Pozořice Most 383 4-1	
Důvod vydání Vyjádření („Důvod vyjádření“)	Společné územní a stavební řízení	
Žadatel	Linio Plan, s.r.o.	
Stavebník	Správa a údržba silnic Jihomoravského kraje, příspěvková org, Žerotínovo náměstí 449/3, Brno, 60200	
Zájmové území	Okres	Brno-venkov
	Obec	Pozořice, Viničné Šumice
	Kat. území / č. parcely	Pozořice; Viničné Šumice
Platnost Vyjádření		23. 1. 2022 („Den konce platnosti Vyjádření“)

Žadatel Žádostí určil a vyznačil Zájmové území, jakož i určil Důvod Vyjádření.

Na základě určení a vyznačení Zájmového území Žadatelem a na základě určení Důvodu Vyjádření vydává společnost CETIN a.s. následující Vyjádření:

Dojde ke střetu se sítí elektronických komunikací (dále jen „SEK“) společnosti CETIN a.s.

- (I) Na Žadatelem určeném a vyznačeném Zájmovém území se vyskytuje SEK společnosti CETIN a.s.;
- (II) Společnost CETIN a.s. **za podmínky splnění bodu (III)** tohoto Vyjádření **souhlasí**, aby Stavebník a/nebo Žadatel, je-li Stavebníkem v Zájmovém území vyznačeném v Žádosti, provedl Stavbu a/nebo činnosti povolené příslušným správním rozhodnutím vydaným dle Stavebního zákona;
- (III) Stavebník a/nebo Žadatel, je-li Stavebníkem, je povinen
 - (i) dodržet tyto níže uvedené podmínky, které byly stanovené POS, tak jak je tento označen ve Všeobecných podmínkách ochrany SEK

Číslo jednací: 519911/20

Číslo žádosti: 0120 677 476

- Realizace stavby je podmíněna překládkou trasy SEK, nebo zařízení ve vlastnictví společnosti CETIN a.s. A to, přeložení trasy SEK z důvodu rekonstrukce mostu. Na vedení SEK umístěné na nemovitosti se vztahuje § 104, případně § 147 zákona č.127/2005 Sb., o elektronických komunikacích. Náklady spojené s vynucenou překládkou na úrovni stávajícího technického řešení a zřízením služebnosti SEK hradí ten, kdo překládku vyvolal. Přeložení trasy SEK zajistí její vlastník, společnost CETIN a.s. Překládka bude provedena dle projektové dokumentace odsouhlasené provozovatelem sítě CETIN a.s. Realizace je podmíněna uzavřením smlouvy o provedení vynucené překládky, nejpozději před vydáním stavebního povolení nebo jiného rozhodnutí. K případnému zajištění vynucené překládky a uzavření příslušných smluv kontaktujte zaměstnance společnosti CETIN a.s., Ing. Radek Novák tel. 238 462 753, e-m: radek.novak@cetin.cz
Stavebník písemně oznámí na místně příslušné pracoviště ochrany sítě termín zahájení prací. Dbát zvýšené opatrnosti při práci, aby během stavby nedošlo k poškození SEK.
 - Podmínkou pro provedení stavby je přeložení kabelové trasy/zařízení SEK. Trasu přeložky zapracujte a zakreslete do projektové dokumentace stavby.
 - CETIN je oprávněn ke zpracování realizační projektové dokumentace překládky.
 - Stavbu překládky SEK zahrňte do správního rozhodnutí, kterým je povolována stavba, která překládku SEK vyvolala.; a
- (ii) řídit se Všeobecnými podmínkami ochrany SEK, které jsou nedílnou součástí Vyjádření;
- (IV) Pro případ, že bude nezbytné přeložení SEK, zajistí vždy takové přeložení SEK její vlastník, společnost CETIN a.s. Stavebník, který vyvolal překládku SEK je dle ustanovení § 104 odst. 17 Zákona o elektronických komunikacích povinen uhradit společnosti CETIN a.s. veškeré náklady na nezbytné úpravy dotčeného úseku SEK, a to na úrovni stávajícího technického řešení;
- (V) Pro účely přeložení SEK dle bodu (IV) tohoto Vyjádření je Stavebník povinen uzavřít se společností CETIN a.s. Smlouvu o realizaci překládky SEK.
- Vyjádření je platné pouze pro Zájmové území určené a vyznačené Žadatelem, jakož i pro Důvod Vyjádření stanovený a určený Žadatelem v Žádosti.
- Vyjádření pozbývá platnosti i) v Den konce platnosti Vyjádření, ii) změnou rozsahu Zájmového území či změnou Důvodu Vyjádření uvedeného v Žádosti a/nebo iii) jakýmkoliv porušením kterékoliv povinnosti stanovené Všeobecnými podmínkami ochrany SEK, to vše v závislosti na tom, která ze skutečností rozhodná pro pozbytí platnosti Vyjádření nastane nejdříve.
- Společnost CETIN a.s. vydáním tohoto Vyjádření poskytla Žadateli pro Žadatelem určené a vyznačené Zájmové území veškeré informace o SEK dostupné společnosti CETIN a.s. ke dni podání Žádosti.

Ze strany společnosti CETIN a.s. může v některých případech docházet ke zpracování Vašich osobních údajů. Ke zpracování Vašich osobních údajů dochází vždy v souladu s platnými právními předpisy. Konkrétní zásady a podmínky zpracování osobních údajů společností CETIN a.s. jsou dostupné na stránce <https://www.cetin.cz/zasady-ochrany-osobnich-udaju>.

V případě dotazů k Vyjádření kontaktujte prosím asistenční linku 238 461 111.

Přílohami Vyjádření jsou:

- *Všeobecné podmínky ochrany SEK*
- *Informace k vytýčení SEK ve vlastnictví společnosti CETIN a.s.*
- *Situační výkres (obsahuje Zájmové území určené a vyznačené Žadatelem a výřezy účelové mapy SEK)*

Číslo jednací: 519911/20

Číslo žádosti: 0120 677 476

Vyjádření vydala společnost **CETIN a.s.** dne: 23. 1. 2020.

A handwritten signature in blue ink, appearing to be "Karl".

CETIN a.s.
Českomoravská 2510/19, Libeň
190 00 Praha 9
DIČ: CZ04084063

102

VŠEOBECNÉ PODMÍNKY OCHRANY SÍTĚ ELEKTRONICKÝCH KOMUNIKACÍ společnosti CETIN a.s.**1. PLATNOST VŠEOBECNÝCH PODMÍNEK**

- i) Tyto Všeobecné podmínky ochrany sítě elektronických komunikací (dále jen „VPOSEK“) tvoří součást Vyjádření (jak je tento pojem definován níže v článku 2 VPOSEK).
- ii) V případě rozporu mezi Vyjádřením a těmito VPOSEK mají přednost ustanovení Vyjádření, pokud není těmito VPOSEK stanoveno jinak.

2. DEFINICE

Níže uvedené termíny, jsou-li použity v těchto VPOSEK a uvozeny velkým písmenem, mají následující význam:

„**CETIN**“ znamená CETIN a.s. se sídlem Českomoravská 2510/19, Libeň, 190 00 Praha 9, IČO: 04084063, zapsaná v obchodním rejstříku vedeném Městským soudem v Praze pod spz. B 20623;

„**Den**“ je kalendářní den;

„**Kabelovod**“ podzemní zařízení sestávající se z tělesa Kabelovodu a kabelových komor, sloužící k zatahování kabelů a ochranných trubek;

„**Občanský zákoník**“ znamená zákon č. 89/2012 Sb., občanský zákoník, ve znění pozdějších předpisů;

„**POS**“ je zaměstnanec společnosti CETIN, pověřený ochranou sítě, Zdeněk Procházka, tel.: 602 521 703, e-mail: zdenek.prochazka@cetin.cz;

„**Pracovní den**“ znamená Den, který není v České republice dnem pracovního klidu nebo státem uznaným svátkem;

„**Příslušné požadavky**“ znamená jakýkoli a každý příslušný právní předpis, vč. technických norem, nebo normativní právní akt veřejné správy či samosprávy, nebo jakékoli rozhodnutí, povolení, souhlas nebo licenci, včetně podmínek, které s ním souvisí;

„**Překládka**“ je stavba spočívající ve změně trasy vedení SEK ve vlastnictví CETIN nebo přemístění zařízení SEK ve vlastnictví CETIN; Stavebník, který Překládku vyvolal, je dle ustanovení § 104 odst. 17 Zákona o elektronických komunikacích povinen uhradit společnosti CETIN veškeré náklady na nezbytné úpravy dotčeného úseku SEK, a to na úrovni stávajícího technického řešení;

„**SEK**“ je síť elektronických komunikací ve vlastnictví CETIN;

„**Stavba**“ je stavba a/nebo činnosti ve vztahu, k níž bylo vydáno Vyjádření, a je prováděna Stavebníkem a/nebo Žadatelem v souladu s Příslušnými požadavky, povolená příslušným správním rozhodnutím vydaným dle Stavebního zákona;

„**Stavebník**“ je osoba takto označená ve Vyjádření;

„**Stavební zákon**“ je zákon č. 183/2006 Sb., o územním plánování a stavebním řádu;

„**Vyjádření**“ je vyjádření o existenci sítě elektronických komunikací vydané společností CETIN dne 23. 1. 2020 pod č.j. 519911/20;

„**Zájmové území**“ je území označené Žadatelem a/nebo Stavebníkem v Žádosti;

„**Situační výkres**“ je výkres, který je přílohou Vyjádření a obsahuje Zájmové území určené a vyznačené Žadatelem v Žádosti a výřezy účelové mapy SEK;

„**Zákon o elektronických komunikacích**“ je zákon č. 127/2005 Sb., o elektronických komunikacích a o změně některých souvisejících zákonů, ve znění pozdějších předpisů;

„**Žadatel**“ je osoba takto označená ve Vyjádření.

„**Žádost**“ je žádost, kterou Žadatel a/nebo Stavebník požádal CETIN o vydání Vyjádření.

3. PLATNOST A ÚČINNOST VPOSEK

Tyto VPOSEK jsou platné a účinné dnem odeslání Vyjádření na i) adresu elektronické pošty Stavebníka a/nebo Žadatele uvedenou v Žádosti nebo ii) adresu pro doručení prostřednictvím poštovní přepravy uvedenou Stavebníkem a/nebo Žadatelem v Žádosti.

4. OBECNÁ PRÁVA A POVINNOSTI STAVEBNÍKA A/NEBO ŽADATELE

- (i) Stavebník, Žadatel je výslovně srozuměn s tím, že SEK je veřejně prospěšným zařízením, byla zřízena ve veřejném zájmu a je chráněna Příslušnými požadavky.
- (ii) SEK je chráněna ochranným pásmem, jehož rozsah je stanoven (a) ustanovením § 102 Zákona o elektronických komunikacích a/nebo (b) právními předpisy účinnými před Zákonem o elektronických komunikacích, není-li Příslušnými požadavky stanoveno jinak.
- (iii) Stavebník, Žadatel nebo jím pověřená třetí osoba, je povinen při provádění Stavby nebo jiných prací, při odstraňování havárií a projektování staveb, řídit se Příslušnými požadavky, správnou praxí v oboru stavebnictví a technologickými postupy a je povinen učinit veškerá nezbytná opatření vyžadovaná Příslušnými požadavky k ochraně SEK před poškozením. Povinnosti dle tohoto odstavce má Stavebník rovněž ve vztahu k SEK, které se nachází mimo Zájmové území.
- (iv) Při zjištění jakéhokoli rozporu mezi údaji v Situačním výkresu, který je přílohou Vyjádření a skutečným stavem, je Stavebník a/nebo Žadatel povinen bez zbytečného odkladu, nejpozději Den následující po zjištění takové skutečnosti, zjištěný rozpor oznámit POS.
- (v) Stavebník, Žadatel nebo jím pověřená třetí osoba, je povinen každé poškození či krádež SEK bezodkladně, nejpozději Den následující po zjištění takové skutečnosti, oznámit takovou skutečnost dohledovému centru společnosti CETIN na telefonní číslo +420 238 464 190.
- (vi) Bude-li Stavebník, Žadatel nebo jím pověřená třetí osoba na společnosti CETIN požadovat, aby se jako účastník správního řízení, pro jehož účely bylo toto Vyjádření vydáno, vzdala práva na odvolání proti rozhodnutí vydanému ve správním řízení, je oprávněn kontaktovat POS.

5. POVINNOSTI STAVEBNÍKA PŘI PŘÍPRAVĚ STAVBY

- (i) Při projektování Stavby je Stavebník povinen zajistit, aby projektová dokumentace Stavby (i) zohledňovala veškeré požadavky na ochranu SEK vyplývající z Příslušných požadavků, zejména ze Zákona o elektronických komunikacích a Stavebního zákona, (ii) respektovala správnou praxi v oboru stavebnictví a technologické postupy a (iii) umožňovala, aby i po provedení a umístění Stavby dle takové projektové dokumentace byla společnost CETIN, jako vlastník SEK schopna bez jakýchkoli omezení a překážek provozovat SEK, provádět údržbu a opravy SEK.
- (ii) Nebude-li možné projektovou dokumentaci zajistit některý, byť i jeden z požadavků dle předchozího odstavce (i) a/nebo umístění Stavby by mohlo způsobit, že nebude naplněn některý, byť i jeden z požadavků dle předchozího odstavce (i), vyvolá Stavebník Překládku.
- (iii) Při projektování Stavby, která se nachází nebo je u ní zamýšleno, že se bude nacházet v ochranném pásmu radiových tras společnosti CETIN a překračuje výšku 15 m nad zemským povrchem, a to včetně dočasných objektů zařízení staveniště (jeřáby, konstrukce, atd.) je Stavebník povinen písemně kontaktovat POS za účelem získání konkrétního stanoviska a podmínek k ochraně radiových tras společnosti CETIN a pro určení, zda Stavba vyvolá Překládku. Ochranné pásmo radiových tras v šíři 50m je zakresleno do situačního výkresu, který je součástí tohoto Vyjádření.

VŠEOBECNÉ PODMÍNKY OCHRANY SÍTĚ ELEKTRONICKÝCH KOMUNIKACÍ společnosti CETIN a.s.

Číslo jednací: 519911/20

Číslo žádosti: 0120 677 476

- (iv) Pokud se v Zájmovém území nachází podzemní silové vedení (NN) ve vlastnictví společnosti CETIN, je Stavebník povinen ve vztahu k projektové dokumentaci zajistit totéž, co je uvedeno pod písm (i) tohoto článku 5, přičemž platí, že Stavebník vyvolá Překládku v případech uvedených pod písm (ii) tohoto článku 5.
- (v) Stavebník je povinen při projektování Stavby, která je stavbou (a) zařízení silových elektrických sítí (VN, VVN a ZVVN) a/nebo (b) trakčních vedení, provést výpočet či posouzení rušivých vlivů na SEK, zpracovat ochranná opatření, to vše dle a v souladu s Příslušnými požadavky. Stavebník je povinen nejpozději třicet (30) Dnů před podáním žádosti o vydání příslušného správního rozhodnutí k umístění Stavby dle Stavebního zákona předat POS výpočet či posouzení rušivých vlivů na SEK a zpracovaná ochranná opatření.
- (vi) Je-li Stavba v souběhu s Kabelovodem, nebo Kabelovod kříží, je Stavebník povinen nejpozději ke Dni, ke kterému započne se zpracováním projektové dokumentace ke Stavbě, oznámit POS a projednat s POS (a) veškeré případy, kdy trajektorie podvrtní a protlaků budou vedeny ve vzdálenosti menší, než je 1,5 m od Kabelovodu a (b) jakékoliv výkopové práce, které budou nebo by mohly být vedeny v úrovni či pod úrovní Kabelovodu nebo kabelové komory.
- (vii) Je-li Stavba umístěna nebo má být umístěna v blízkosti Kabelovodu, ve vzdálenosti menší, než jsou 2 m nebo kříží-li Stavba Kabelovod ve vzdálenosti menší, než je 0,5 m nad nebo kdekoliv pod Kabelovodem, je Stavebník povinen předložit POS k posouzení zakreslení Stavby v příčných řezech, přičemž do příčného řezu je Stavebník rovněž povinen zakreslit profil kabelové komory.

6. POVINNOSTI STAVEBNÍKA PŘI PROVÁDĚNÍ STAVBY

- (i) Stavebník je před započítím jakýchkoliv zemních prací ve vztahu ke Stavbě povinen vytýčit trasu SEK na terénu dle Příslušných požadavků a dle Stavebního zákona. S vytýčenou trasou SEK je Stavebník povinen seznámit všechny osoby, které budou anebo by mohly zemní práce ve vztahu ke Stavbě provádět. V případě porušení této povinnosti bude Stavebník odpovědný společnosti CETIN za náklady a škody, které porušením této povinnosti společnosti CETIN vzniknou a je povinen je společnosti CETIN uhradit.
- (ii) Pět (5) Pracovních dní před započítím jakýchkoliv prací ve vztahu ke Stavbě je Stavebník povinen oznámit společnosti CETIN, že zahájí práce či činnosti ve vztahu ke Stavbě. Písemné oznámení dle předchozí věty zašle Stavebník na adresu elektronické pošty POS a bude obsahovat minimálně číslo jednací Vyjádření a kontaktní údaje Stavebníka.
- (iii) Stavebník je povinen zabezpečit a zajistit SEK proti mechanickému poškození, a to zpravidla dočasným umístěním silničních betonových panelů nad kabelovou trasou SEK. Do doby, než je zajištěna a zabezpečena ochrana SEK proti mechanickému poškození, není Stavebník oprávněn přejíždět vozidly nebo stavební mechanizací kabelovou trasu SEK. Při přepravě vysokých nákladů nebo při projíždění stroji, vozidly či mechanizací pod nadzemním vedením SEK je Stavebník povinen prověřit, zda výška nadzemního vedení SEK je dostatečná a umožňuje spolehlivý a bezpečný způsob přepravy nákladu či průjezdu strojů, vozidel či mechanizace.
- (iv) Při provádění zemních prací v blízkosti SEK je Stavebník povinen postupovat tak, aby nedošlo ke změně hloubky uložení nebo prostorového uspořádání SEK. V místech, kde SEK vystupuje ze země do budovy, rozváděče, na sloup apod. je Stavebník povinen vykonávat zemní práce se zvýšenou mírou opatrnosti, výkopové práce v blízkosti sloupů nadzemního vedení SEK je Stavebník povinen provádět v takové vzdálenosti od sloupu nadzemního vedení SEK,

kteřá je dostatečná k tomu, aby nedošlo nebo nemohlo dojít k narušení stability sloupu nadzemního vedení SEK. Stavebník je povinen zajistit, aby jakoukoliv jeho činností nedošlo bez souhlasu a vědomí společnosti CETIN (a) ke změně nivelety terénu, a/nebo (b) k výsadbě trvalých porostů, a/nebo (c) ke změně rozsahu a změně konstrukce zpevněných ploch. Pokud došlo k odkrytí SEK, je Stavebník povinen SEK po celou dobu odkrytí náležitě zabezpečit proti prověšení, poškození a odcizení.

- (v) Zjistí-li Stavebník kdykoliv během provádění prací ve vztahu ke Stavbě jakýkoliv rozpor mezi údaji v projektové dokumentaci a skutečností, je povinen bezodkladně přerušit práce a oznámit zjištěný rozpor na adresu elektronické pošty POS. Stavebník není oprávněn pokračovat v pracích ve vztahu ke Stavbě do doby, než získá písemný souhlas POS s pokračováním prací.
- (vi) Stavebník není bez předchozího písemného souhlasu společnosti CETIN oprávněn manipulovat s kryty kabelových komor, jakkoliv zakrývat vstupy do kabelových komor, a to ani dočasně, vstupovat do kabelových komor, jakkoliv manipulovat s případně odkrytými prvky SEK či s jakýmkoliv jiným zařízením se SEK souvisejícím. Rovněž bez předchozího písemného souhlasu společnosti CETIN není Stavebník oprávněn umístit nad trasou Kabelovodu jakoukoliv jinou síť technické infrastruktury v podélném směru.
- (vii) Byla-li v souladu s Vyjádřením a těmito VPOSEK odkryta SEK je Stavebník povinen tři (3) Pracovní dny před zakrytím SEK písemně oznámit POS zakrytí SEK a vyzvat ho ke kontrole před zakrytím. Oznámení Stavebníka dle předchozí věty musí obsahovat minimálně předpokládaný Den zakrytí, číslo jednací Vyjádření a kontaktní údaje Stavebníka. Stavebník není oprávněn provést zakrytí do doby, než získá písemný souhlas POS se zakrytím.

7. ROZHODNÉ PRÁVO

Vyjádření a VPOSEK se řídí českým právem, zejména Občanským zákoníkem, Zákonem o elektronických komunikacích a Stavebním zákonem. Veškeré spory z Vyjádření či VPOSEK vyplývající budou s konečnou platností řešeny u příslušného soudu České republiky.

8. PÍSEMNÝ STYK

Písemným stykem či pojmem „písemně“ se pro účely Vyjádření a VPOSEK rozumí předání zpráv jedním z těchto způsobů:

- v listinné podobě;
- e-mailovou zprávou se zaručeným elektronickým podpisem dle zák. č. 227/2000 Sb., o elektronickém podpisu a o změně některých dalších zákonů (zákon o elektronickém podpisu), ve znění pozdějších předpisů;

9. ZÁVĚREČNÁ USTANOVENÍ

- (i) Stavebník, Žadatel nebo jím pověřená třetí osoba je počínaje Dnem převzetí Vyjádření povinen užít informace a data uvedená ve Vyjádření pouze a výhradně k účelu, pro který mu byla tato poskytnuta. Stavebník, Žadatel nebo jím pověřená třetí osoba není oprávněn informace a data rozmnožovat, rozšiřovat, pronajímat, půjčovat či jinak umožnit jejich užívání třetí osobou bez předchozího písemného souhlasu společnosti CETIN.
- (ii) Pro případ porušení kterékoliv z povinností Stavebníka, Žadatele nebo jím pověřené třetí osoby, založené Vyjádřením /nebo těmito VPOSEK je Stavebník, Žadatel či jím pověřená třetí osoba odpovědný za veškeré náklady a škody, které společnosti CETIN vzniknou porušením povinností Stavebníka, Žadatele nebo jím pověřené třetí osoby.

Číslo jednací: 519911/20

Číslo žádosti: 0120 677 476

Informace k vytyčení SEK

V případě požadavku na vytyčení *PVSEK* společnosti *CETIN a.s.* se, prosím, obračejte na společnosti uvedené níže.

CETIN a.s. - středisko Morava jih

se sídlem: Českomoravská 2510/19, Libeň, 190 00 Praha 9
IČ: 04084063 DIČ: CZ04084063
kontakt: tel: 238462177 obslužná doba po-pa 7 - 15 hod

Vegacom, a.s. - výhradní dodavatel společnosti CETIN a.s.

se sídlem: Holzova 14, 628 00 Brno
IČ: 25788680 DIČ: CZ25788680
kontakt: Luboš Bodzík, mobil: 603855439, e-mail: bodzik@vegacom.cz

CONTENT, s.r.o.

se sídlem: Karlov 1246, 594 01 Velké Meziříčí, pobočka: Okružní 28/18, 591 01 Žďár nad Sázavou
IČ: 63492164 DIČ: CZ63492164
kontakt: Martin Kalina, tel/fax: 566521721, mobil: 777702117, e-mail: kalina@content-vm.cz, vytycenisiti@seznam.cz

InfoTel

se sídlem: Brno, Novolišeňská 18, PSČ: 628 00
IČ: 46981071 DIČ: CZ46981071
kontakt: Petr Košťál, mobil: 723350887, e-mail: petr_kostal@infotel.cz

Jiří Novotný, Montáž, údržba a servis tel.sítí - okr. Třebíč, Znojmo

se sídlem: Akad. Práta 524, 675 55 Hrotovice, okr. Třebíč
IČ: 72377259 DIČ:
kontakt: Jiří Novotný, tel.: 568860888, mobil: 777318588, e-mail: novotny.hrotovice@seznam.cz

Josef Joura

se sídlem: Okřešice 53, okres Třebíč, 674 01
IČ: 88282091 DIČ: CZ6312180820
kontakt: Josef Joura, mobil: 602578674, e-mail: josefjoura@seznam.cz

Karel Horský

se sídlem: Poličská 877/36, 568 02 Svitavy - Předměstí
IČ: 01377841 DIČ:
kontakt: Karel Horský, mobil: 602 483 023, e-mail: k.horsky.sy@gmail.com

Radim Zabloudil

se sídlem: Tábor 2356/28a, 602 00 Brno - Žabovřesky
IČ: 74899589 DIČ: CZ6210151585
kontakt: Radim Zabloudil, mobil: 602760276, e-mail: radim.zabloudil@seznam.cz

Sitel, spol. s r.o., oblast Brno

se sídlem: Vinohradská 74, 618 00 Brno-Černovice
IČ: 44797320 DIČ: CZ 44797320
kontakt: Vladimír Holík, mobil: 602171192, e-mail: vholik@sitel.cz

Číslo jednací: 519911/20

Číslo žádosti: 0120 677 476

STRATEL

se sídlem: Na březině 340 Rozdrojovice, 664 34 Brno-venkov

IČ: 26259427

DIČ: CZ26259427

kontakt: Daniel Stráský, tel/fax: 546221222, mobil: 602770022, e-mail: stratel@stratel.cz

TEMO Brno s.r.o

se sídlem: Hutařova 21, 612 00 Brno

IČ: 49436821

DIČ:

kontakt: Milan Král, tel.: 541216221, fax: 541213221, mobil: 602544583, e-mail: vytycenio2@centrum.cz

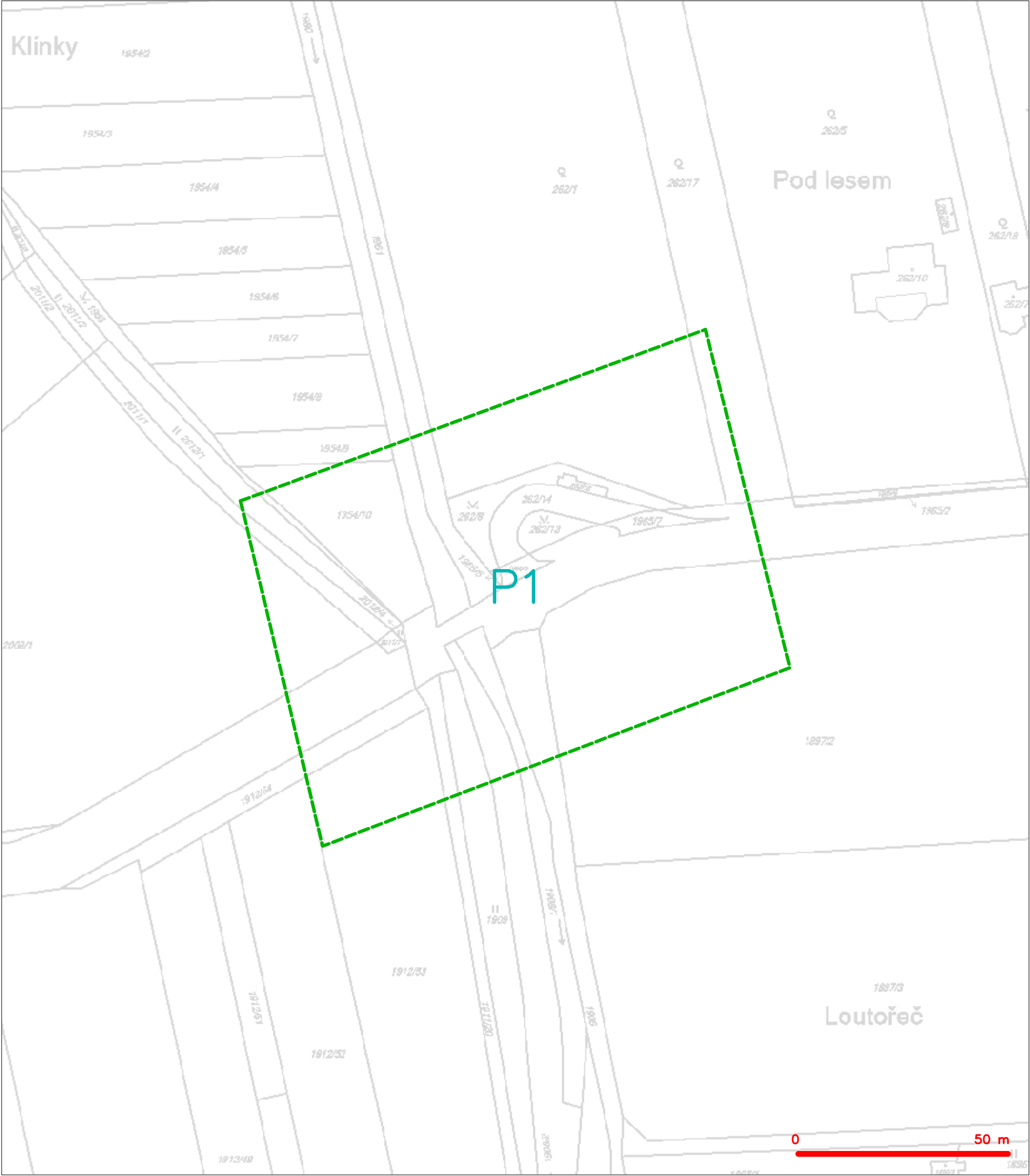
UniCab, s.r.o.,

se sídlem: Švehlova 44, 664 00 Šlapanice

IČ: 26961873

DIČ: CZ26961873

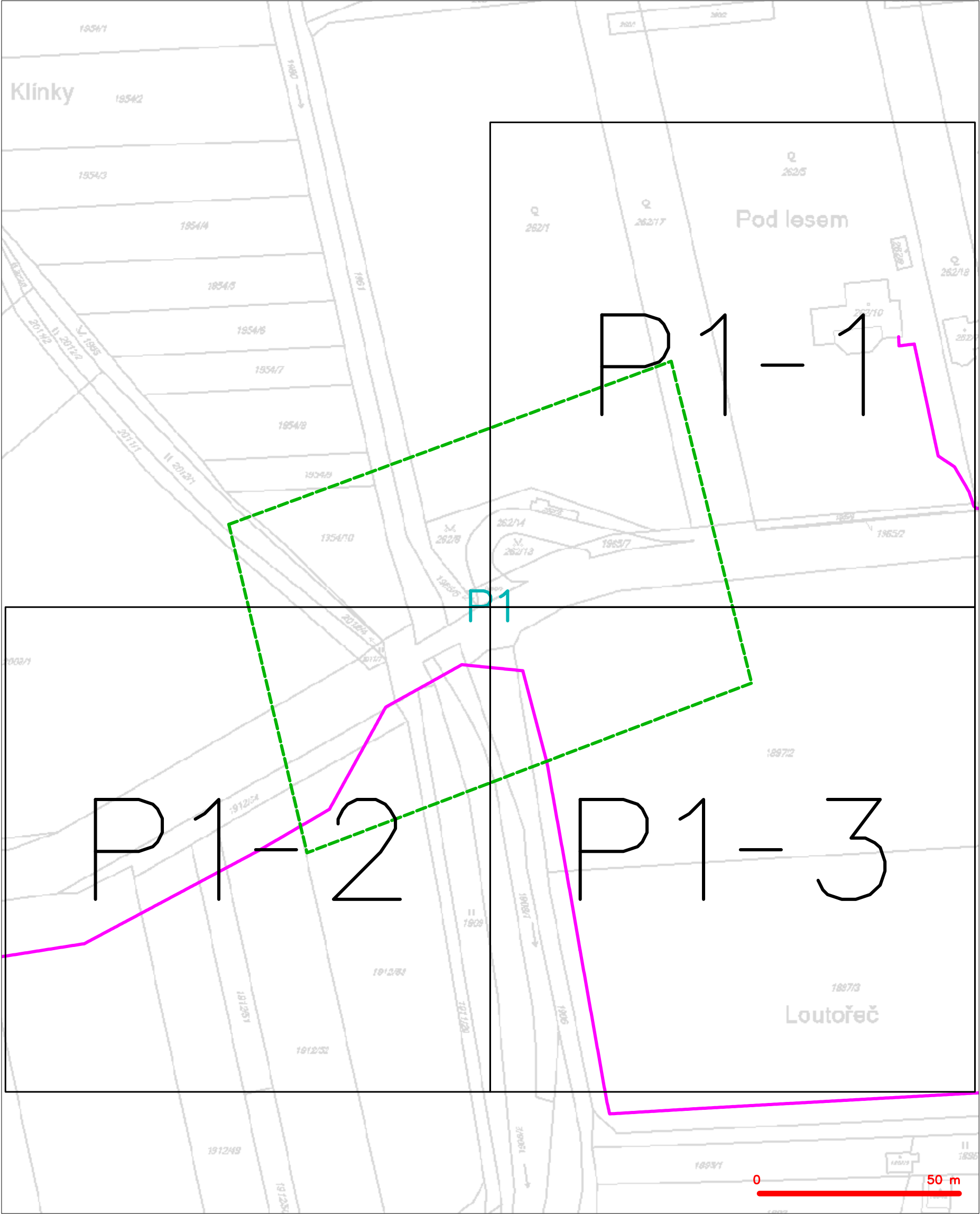
kontakt: Dita Schulzová, tel.: 548220344, e-mail: unicab@unicab.cz



LEGENDA
----- hranice zájmového území k vyjádření


CETIN a.s.
Českomoravská 2510/19, Libeň
190 00 Praha 9
DIČ: CZ04084063
102

SITUAČNÍ VÝKRES - POLYGON 1



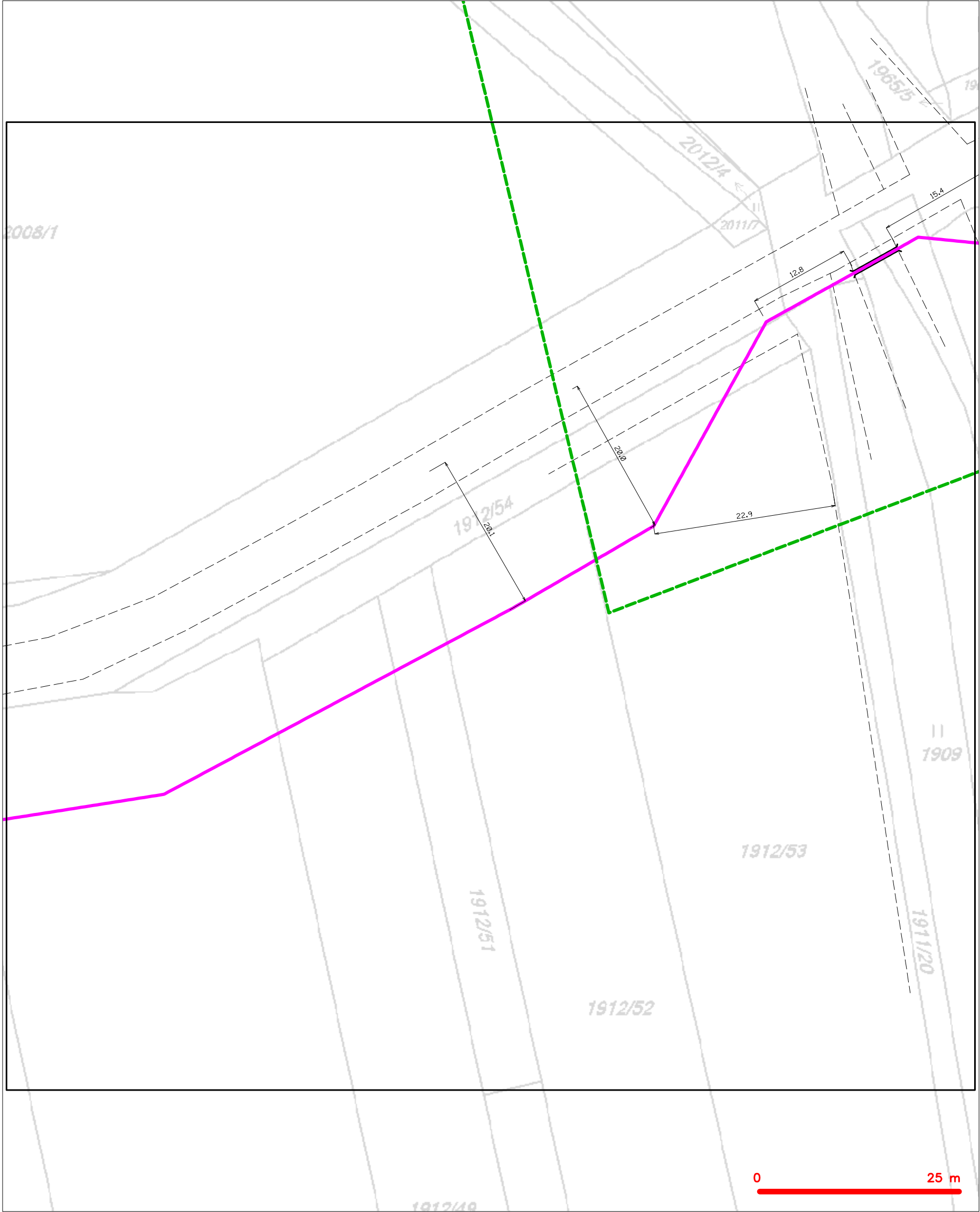
LEGENDA	
	hranice zájmového území k vyjádření
	NV přípojka, území s NV přípojkou CETIN
	zaměřený průběh metalického kabelu
	zaměřený průběh optického kabelu, HDPE trubky nebo souběh optického a metalického kabelu
	nezaměřený průběh metalického kabelu
	nadzemní síť cizí
	nezaměřený průběh optického kabelu, HDPE trubky nebo souběh optického a metalického kabelu
	radiové síť, ochranné pásmo radiové sítě
	nadzemní síť
	neprovazované síť
	podzemní síť cizí
	síť s NV
	kolektor, kabelovod

SITUAČNÍ VÝKRES - POLYGON 1, list kladu P1-1



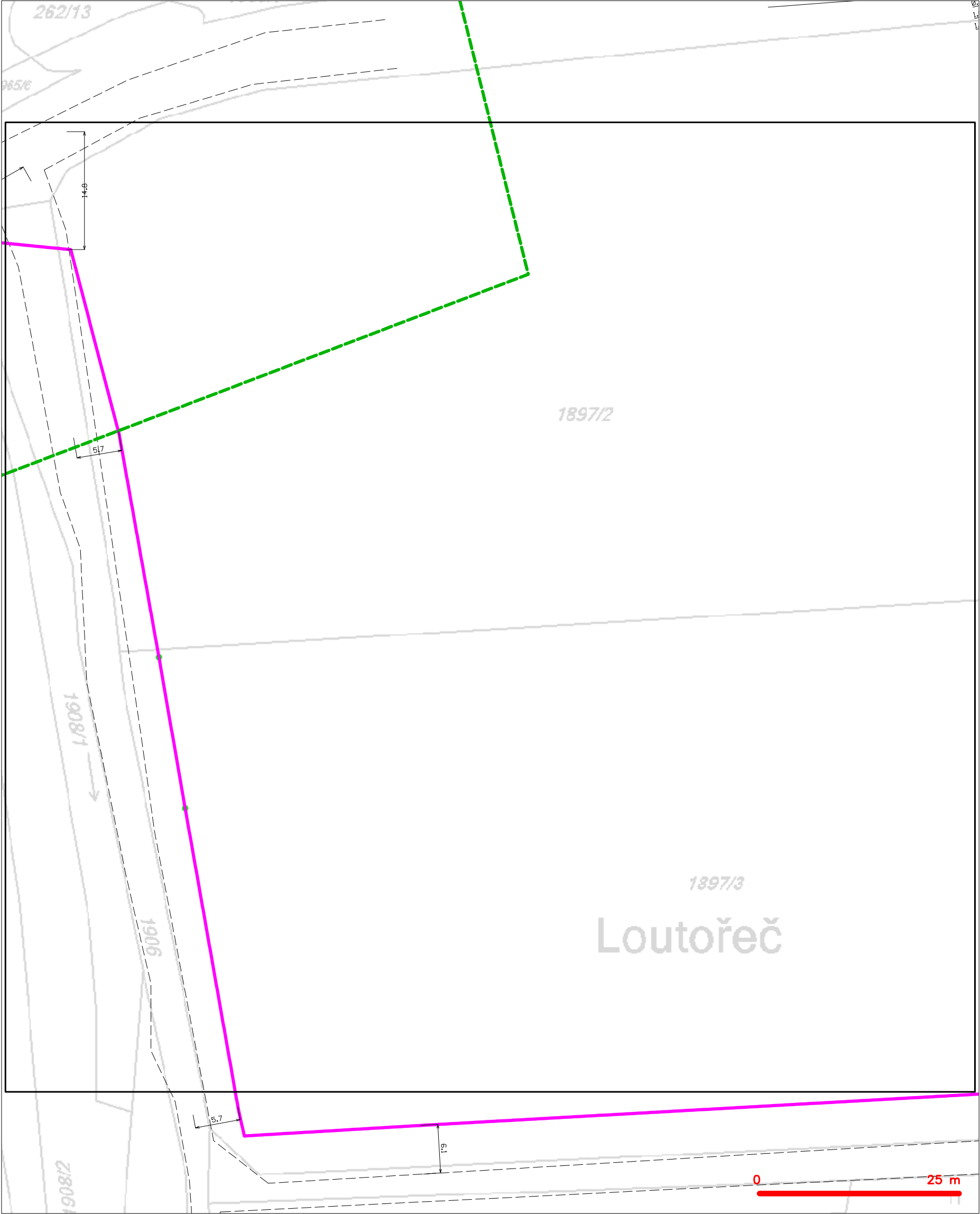
LEGENDA	
	hranice zájmového území k vyjádření
	NV přípojka, území s NV přípojkou CETIN
	zaměřený průběh metalického kabelu
	zaměřený průběh optického kabelu, HDPE trubky nebo souběh optického a metalického kabelu
	nezaměřený průběh metalického kabelu
	nadzemní síť cizí
	nezaměřený průběh optického kabelu, HDPE trubky nebo souběh optického a metalického kabelu
	radiové síť, ochranné pásmo radiové sítě
	nadzemní síť
	neprovazované síť
	podzemní síť cizí
	síť s NV
	koléktor, kabelovod

SITUAČNÍ VÝKRES - POLYGON 1, list kladu P1-2



— — — — —	hranice zájmového území k vyjádření	— — — — —	nezaměřený průběh optického kabelu, HDPE trubky
— — — — —	NV přípojka, území s NV přípojkou CETIN	— — — — —	nebo souběh optického a metalického kabelu
— — — — —	zaměřený průběh metalického kabelu	— — — — —	radiové sítě, ochranné pásmo radiové sítě
— — — — —	zaměřený průběh optického kabelu, HDPE trubky	— — — — —	nadzemní sítě
— — — — —	nebo souběh optického a metalického kabelu	— — — — —	neprovazované sítě
— — — — —	nezaměřený průběh metalického kabelu	— — — — —	podzemní sítě cizí
— — — — —	nadzemní sítě cizí	— — — — —	sítě s NV

SITUAČNÍ VÝKRES - POLYGON 1, list kladu P1-3



LEGENDA	
	hranice zájmového území k vyjádření
	NV přípojka, území s NV přípojkou CETIN
	zaměřený průběh metalického kabelu
	zaměřený průběh optického kabelu, HDPE trubky nebo souběh optického a metalického kabelu
	nezaměřený průběh metalického kabelu
	nadzemní síť cizí
	nezaměřený průběh optického kabelu, HDPE trubky nebo souběh optického a metalického kabelu
	radiové síť, ochranné pásmo radiové sítě
	nadzemní síť
	neprovazované síť
	podzemní síť cizí
	síť s NV
	koléktor, kabelovod

**KRAJSKÁ HYGIENICKÁ STANICE
JIHOMORAVSKÉHO KRAJE SE SÍDLEM V BRNĚ
JEŘÁBKOVA 4, 602 00 BRNO**

Číslo jednací: KHSJM 47937/2019/BO/HOK
Spisová značka: S-KHSJM 44646/2019
Č.j. odesílatele: ---

Vyřizuje: Bc. Zuzana Husárková
tel: 545 113 026
e-mail: zuzana.husarkova@khsbrno.cz

Datovou zprávou

Linio Plan, s.r.o.
Sochorova 23
616 00 BRNO
ID datové schránky: 2stipuw

V Brně dne 16. září 2019

k. ú. Viničné Šumice a Pozořice – „III/3834 Viničné Šumice – Pozořice most 3834-1“ – dokumentace pro vydání společného povolení - závazné stanovisko

Na základě žádosti stavebníka, kterým je Správa a údržba silnic Jihomoravského kraje, příspěvková organizace kraje, Žerotínovo nám. 449/3, 602 00 Brno, kterého na základě předložené plné moci zastupuje společnost Linio Plan, s.r.o., Sochorova 23, 616 00 Brno, ze dne 30. 8. 2019, posoudila Krajská hygienická stanice Jihomoravského kraje se sídlem v Brně (dále také „KHS JmK“), jako dotčený orgán státní správy ve smyslu § 77 zákona č. 258/2000 Sb., o ochraně veřejného zdraví a o změně některých souvisejících zákonů, ve znění pozdějších předpisů (dále také „zákon č. 258/2000 Sb.“) a § 4 odst. (2) písm. a) zákona č. 183/2006 Sb., o územním plánování a stavebním řádu (stavební zákon), ve znění pozdějších předpisů (dále také „zákon č. 183/2006 Sb.“) dokumentaci pro vydání společného povolení stavby „III/3834 Viničné Šumice – Pozořice most 3834-1“, k. ú. Viničné Šumice a Pozořice.

Po zhodnocení souladu předložené dokumentace s požadavky předpisů v oblasti ochrany veřejného zdraví vydává KHS JmK pro vydání rozhodnutí podle zákona č. 183/2006 Sb. toto

z á v a z n é s t a n o v i s k o:

S umístěním stavby a se stavbou „III/3834 Viničné Šumice – Pozořice most 3834-1“, k. ú. Viničné Šumice a Pozořice, se

s o u h l a s í .

Odůvodnění:

Předložená projektová dokumentace vypracovaná Ing. Martinem Vackem, ze společnosti Linio Plan, s.r.o., Sochorova 23, 616 00 Brno, pro společné povolení stavby, řeší demolici mostu ev.č. 3834-1, výstavbu nového mostu ve stejné poloze a nutnou navazující opravu komunikace, úpravu sjezdů, napojení na autobusovou točnu Viničné Šumice. Navržená stavba se nachází v extravilánu obce na silnici III/3834 mezi obcemi Viničné Šumice a Pozořice.

V blízkosti navržené stavby se nenachází chráněné objekty.

Úprava silnice III/3834 je navržena v minimálně nutné délce 91,27 m. Vozovka bude kryta asfaltovým betonem. Autobusová točna bude kryta dlažební kostkou.

Vzhledem k tomu, že nebyly zjištěny žádné skutečnosti v rozporu s právními předpisy na ochranu veřejného zdraví, mohlo být vydáno souhlasné závazné stanovisko pro potřeby předmětného řízení.

(podepsáno elektronicky)
Ing. Veronika Jurečková
vedoucí oddělení
hygieny obecné a komunální
pracoviště Brno-venkov

Rozdělovník:

1. Správa a údržba silnic Jihomoravského kraje, příspěvková organizace kraje, Žerotínovo nám. 449/3, 602 00 BRNO, kterou na základě předložené plné moci zastupuje společnost Linio Plan, s.r.o., Sochorova 23, 616 00 BRNO, ID datové schránky: 2stipuw
2. KHS JmK - spis

KRAJSKÝ ÚŘAD JIHOMORAVSKÉHO KRAJE

Odbor dopravy

Žerotínovo náměstí 3, 601 82 Brno

Váš dopis zn.:	L-19-008-000	Linio Plan, s.r.o.
Ze dne:	30.8. 2019	Sochorova 23
Č. j.:	JMK 138160/2019	616 00 Brno
Sp. zn.:	S-JMK 124584/2019 OD	IČO: 27738809
Vyřizuje:	Mgr. Mudrych	(do DS)
Telefon:	541651436	
Počet listů:	2	
Počet příloh/listů:	0/0	
Datum:	26.9. 2019	

Vyjádření k dokumentaci pro společné územní a stavební povolení na akci „III/3834 Viničné Šumice – Pozoříce most 3834-1“ z hlediska linkové osobní dopravy

Krajský úřad Jihomoravského kraje, odbor dopravy, obdržel dne 30.8.2019 žádost Vaší společnosti o vyjádření k dokumentaci pro společné územní a stavební povolení na akci „III/3834 Viničné Šumice – Pozoříce most 3834-1“ z hlediska linkové osobní dopravy.

Krajský úřad Jihomoravského kraje, odbor dopravy, jako dopravní úřad pro linkovou osobní dopravu dle ust. § 34 odst. 1 zákona č. 111/1994 Sb., o silniční dopravě, ve znění pozdějších předpisů (dále jen „dopravní úřad“), sděluje k předložené projektové dokumentaci následující vyjádření:

Dopravní úřad sděluje, že po silnici III/3834 v místě mostu ev.č. 3834-1 na území obce Viničné Šumice je vedena část spojů linky veřejné linkové osobní dopravy vnitrostátní 729702 Brno - Pozoříce - Viničné Šumice, která je provozována v rámci IDS JMK jako linka č. 702.

Dopravní úřad sděluje k navrženému vedení dopravy po dobu trvání stavby, že souhlasí s úplnou uzavírkou silnice III/3834 v místě mostu ev.č. 3834-1 na území obce Viničné Šumice i pro autobusy linkové osobní dopravy, ale časově pouze na dobu nezbytně nutnou na provedení příslušných stavebních prací (tedy pouze na nejkratší možnou dobu, co je na jejich provedení z technického hlediska nutná) s tím, že přesný termín úplné uzavírky bude dopravnímu úřadu sdělen minimálně 2 měsíce před termínem počátku úplné uzavírky. Dopravní úřad nesouhlasí s úplnou uzavírkou silnice III/3834 v rozsahu, který by znemožňoval otáčení autobusů linkové osobní dopravy po dobu trvání stavby v autobusové točně (otáčení bez couvání autobusů linkové osobní dopravy v autobusové točně musí být možné po celou dobu trvání stavby).

K technickému řešení stavby nemá dopravní úřad žádné připomínky.

Dopravní úřad nemá k předložené dokumentaci jiné než zde uvedené připomínky.

S pozdravem

Otisk razítka

Ing. Marek Veselý v.r.
vedoucí oddělení veřejné osobní dopravy
odboru dopravy

Za správnost vyhotovení:

Mgr. Pavel Mudrych

Na vědomí:

Správa a údržba silnic Jihomoravského kraje, oblast Střed, IČO: 70932581 (do DS)

KORDIS JMK, a.s., IČO: 26298465 (do DS)

KRAJSKÝ ÚŘAD JIHOMORAVSKÉHO KRAJE

Odbor životního prostředí

Žerotínovo náměstí 3, 601 82 Brno

Váš dopis zn.:

Ze dne:

Č. j.:

Sp. zn.:

Vyřizuje:

Telefon:

Datum:

JMK 140 056/2019

S-JMK 124 569/2019/OŽP

Hana Vodičková

541 652 331

30.09.2019

Linio Plan, s. r. o.

Sochorova 23

616 00 BRNO

„III/3834 Viničné Šumice – Pozořice most 3834-1“ k. ú. Viničné Šumice, Pozořice, okres Brno-venkov

vyjádření

Krajský úřad Jihomoravského kraje obdržel dne 30.08.2019 Vaši žádost o vyjádření k projektové dokumentaci „III/3834 Viničné Šumice – Pozořice most 3834-1“ k. ú. Viničné Šumice, Pozořice, projektová dokumentace (DUSP): Linio Plan, s. r. o., Sochorova 23, 616 00 Brno; Brno-venkov, 07/2019.

Stručná charakteristika záměru: Navržena je demolice stávajícího mostu ev. č. 3834-1 a výstavba nového mostu na silnici III/3834 mezi obcemi Viničné Šumice a Pozořice. Stavba je členěna na stavební objekty: SO 001 Demolice mostu ev. č. 3834-1, SO 101 Silnice III/3834, SO 181 Dopravní opatření, SO 201 Most ev. č. 3834-1. Investorem záměru je Správa a údržba silnic Jihomoravského kraje, p. o. k., Žerotínovo náměstí 449/3, 602 00 Brno.

Odbor životního prostředí Krajského úřadu Jihomoravského kraje prověřil uvedenou dokumentaci v rámci přenesené působnosti a v rozsahu své věcné příslušnosti s tímto závěrem:

Z hlediska zákona č. 254/2001 Sb., o vodách a o změně některých zákonů (vodní zákon), ve znění pozdějších předpisů a prováděcích předpisů k tomuto zákonu:

Předložený záměr nespadá do působnosti vodoprávního úřadu Krajského úřadu Jihomoravského kraje. Věcně a místně příslušným vodoprávním úřadem je obecní úřad obce s rozšířenou působností v místě požadované činnosti nebo stavby – Městský úřad Šlapanice.

(Šmerda, kl. 1593)

Z hlediska zákona č. 334/1992 Sb., o ochraně zemědělského půdního fondu, ve znění pozdějších předpisů (dále jen zákon):

Vzhledem k tomu, že uvažovaným záměrem bude dotčen zemědělský půdní fond (ZPF), je třeba v souladu s ust. § 9 odst. 1 zákona souhlasu orgánu ochrany ZPF. Náležitosti žádosti jsou uvedeny v ust. § 9 odst. 6 zákona a příloze č. 5 vyhlášky č. 13/1994 Sb., kterou se upravují některé podrobnosti ochrany ZPF. Žádost se v souladu s ust. § 18 odst. 1 zákona podává u orgánu ochrany ZPF příslušného obecního úřadu obce s rozšířenou působností.

Pokud se však jedná o stavbu dopravní nebo energetické infrastruktury podle ust. § 1 zák. č. 416/2009 Sb., o urychlení výstavby dopravní, vodní a energetické infrastruktury a infrastruktury elektronických komunikací, ve znění pozdějších předpisů, žádost o vydání souhlasu s odnětím

zemědělské půdy ze ZPF se v souladu s ust. § 2h tohoto zákona podává u orgánu ochrany ZPF, který je příslušný k jejímu vyřízení. Kompetentním orgánem ve věci udělení souhlasu s odnětím půdy ze ZPF o výměře do 1 ha je orgán ochrany ZPF obecního úřadu obce s rozšířenou působností, o výměře nad 1 ha orgán ochrany ZPF Krajského úřadu Jihomoravského kraje, o výměře nad 10 ha orgán ochrany ZPF MŽP.

Dle ust. § 9 odst. 2 písm. d) zákona souhlasu k odnětí půdy ze ZPF není třeba, má-li být ze ZPF odňata půda k nezemědělským účelům po dobu kratší než jeden rok včetně doby potřebné k uvedení zemědělské půdy do původního stavu, je-li termín zahájení nezemědělského využívání zemědělské půdy nejméně 15 dní předem písemně oznámen orgánu ochrany ZPF obecního úřadu obce s rozšířenou působností.

(Ing. Pavel Illek, kl. 2632)

Z hlediska zákona č. 289/1995 Sb., o lesích a o změně a doplnění některých zákonů (lesní zákon), ve znění pozdějších předpisů a prováděcích předpisů k tomuto zákonu:

Krajský úřad Jihomoravského kraje, Odbor životního prostředí není dotčeným orgánem státní správy, kterým by byl pouze v případě, pokud by byly dotčeny pozemky určené k plnění funkcí lesa (dále jen „PUPFL“) v rozsahu větším než 1 ha. V případě menšího dotčení PUPFL a pozemků ve vzdálenosti do 50 m od okraje lesa je nutno požádat o vyjádření podle § 14 odst. 2 lesního zákona příslušný obecní úřad obce s rozšířenou působností.

Z hlediska zákona č. 114/1992 Sb., o ochraně přírody a krajiny, ve znění pozdějších předpisů a prováděcích předpisů k tomuto zákonu:

K možnosti existence vlivu výše uvedeného záměru na lokality soustavy Natura 2000 vydává KrÚ JMK, odbor životního prostředí, jako orgán ochrany přírody, příslušný na základě ustanovení § 77a odstavce 4 písmeno n) zákona č. 114/1992 Sb., o ochraně přírody a krajiny, ve znění pozdějších předpisů stanovisko podle § 45i odstavce 1 téhož zákona v tom smyslu, že hodnocený záměr nemůže mít významný vliv na žádnou evropsky významnou lokalitu nebo ptačí oblast.

Výše uvedený závěr orgánu ochrany přírody vychází z úvahy, že hodnocený záměr se svou lokalizací nachází zcela mimo území prvků soustavy Natura 2000 a svou věcnou povahou nemá potenciál způsobit přímé, nepřímé či sekundární vlivy na jejich celistvost a stav předmětů ochrany.

Současně orgán ochrany přírody konstatuje, že mu nejsou známy žádné další zájmy ochrany přírody a krajiny, které by mohly být dotčeny tímto záměrem a k jejichž uplatnění je příslušný zdejší krajský úřad.

(Ing. Janka Čejková, kl. 1534)

Z hlediska zákona č. 201/2012 Sb., o ochraně ovzduší, ve znění pozdějších předpisů a prováděcích předpisů k tomuto zákonu:

Realizací záměru nevznikne nový stacionární zdroj znečišťování ovzduší ve smyslu zákona č. 201/2012 Sb., o ochraně ovzduší. V průběhu realizace záměru je zapotřebí omezit zvýšenou prašnost vznikající v důsledku prováděných prací.

(Ing. Pantůček, kl. 2608)

Z hlediska zákona č. 185/2001 Sb., o odpadech a o změně některých dalších zákonů, ve znění pozdějších předpisů a prováděcích předpisů k tomuto zákonu:

Dle § 79 odst. 4 zákona č. 185/2001 Sb., o odpadech a o změně některých dalších zákonů, ve znění pozdějších předpisů (dále jen „zákon o odpadech“) je k vydání závazného stanoviska z hlediska nakládání s odpady kompetentní obecní úřad obce s rozšířenou působností, tj. v daném případě Městský úřad Šlapanice, OŽP.

Krajský úřad souhlasí se způsobem nakládání s odpady tak, jak je v projektové dokumentaci uvedeno a dále Vám sděluje a upozorňuje na následující:

- 1) Veškeré odpady z realizace stavby, včetně výkopové zeminy, která nebude využita v místě stavby, budou předány oprávněné osobě dle § 12 odst. 3 zákona o odpadech, jejíž oprávněnost si původce odpadu předem ověří zjištěním jejího identifikačního čísla zařízení (IČZ), které přiděluje krajský úřad. Tyto informace, včetně oprávněnosti této osoby přebírat konkrétní druhy odpadů, jsou dostupné ve veřejné části informačního systému Ministerstva životního prostředí na adrese <https://isoh.mzp.cz> („Registr zařízení a spisů“), případně u krajského úřadu.
- 2) Původcem odpadu bude osoba, při jejíž činnosti odpad skutečně vznikl (dodavatel, nikoli přepravce). V případě, že přepravce není oprávněnou osobou, je za předání odpadu oprávněné osobě přepravcem odpovědný původce. Z hlediska evidence odpadů, kterou ze zákona vede původce i oprávněná osoba, byl přitom odpad předán původcem přímo oprávněné osobě.

V neposlední řadě krajský úřad upozorňuje na vyhlášku MŽP č. 130/2019 Sb., o kritériích, při jejichž splnění je asfaltová směs vedlejším produktem nebo přestává být odpadem. Tato vyhláška je účinná od 01.06.2019 je nutné ji při nakládání s odpady vzniklými realizací záměru, zohlednit.

(Jitka Pernicová, kl. 2614)

Z hlediska zákona č. 100/2001 Sb., o posuzování vlivů na životní prostředí a o změně některých souvisejících zákonů (zákon o posuzování vlivů na životní prostředí), ve znění pozdějších předpisů a prováděcích předpisů k tomuto zákonu:

Krajský úřad Jihomoravského kraje posoudil předloženou žádost s konstatováním, že záměr svým charakterem a umístěním, nevyvolá závažné ovlivnění životního prostředí a veřejného zdraví, nenaplnuje tedy definici předmětu posuzování podle § 1 odst. 2 zákona č. 100/2001 Sb., a proto není nutné podrobit jej zjišťovacímu řízení podle § 7 uvedeného zákona.

Z hlediska zákona č. 76/2002 Sb., o integrované prevenci a omezování znečištění, o integrovaném registru znečišťování a o změně některých zákonů (zákon o integrované prevenci), ve znění pozdějších předpisů a prováděcích předpisů k tomuto zákonu:

Výše uvedená činnost nespadá do přílohy č. 1 zákona č. 76/2002 Sb., o integrované prevenci, a proto provozovatel nemusí žádat o integrované povolení.

Z hlediska zákona č. 224/2015 Sb., o prevenci závažných havárií způsobených vybranými nebezpečnými chemickými látkami nebo chemickými směsmi a o změně zákona č. 634/2004 Sb., o správních poplatcích, ve znění pozdějších předpisů, (zákon o prevenci závažných havárií), a prováděcích předpisů k tomuto zákonu:

Záměr nespadá do režimu zákona č. 224/2015 Sb.

Z hlediska zákonů č. 44/1988 Sb., o ochraně a využití nerostného bohatství (horní zákon), č. 61/1988 Sb., o hornické činnosti, výbušninách a o státní báňské správě, č. 62/1988 Sb., o geologických pracích a o Českém geologickém úřadu, ve zněních pozdějších předpisů a prováděcích předpisů k těmto zákonům:

Stavba nezasahuje do chráněného ložiskového území ani do dobývacího prostoru.

Toto vyjádření není rozhodnutím ve smyslu zákona č. 500/2004 Sb., správní řád, ve znění pozdějších předpisů, a nelze se proti němu odvolat. Nenahrazuje rozhodnutí, souhlasy, závazná stanoviska a jiná správní opatření vydávaná ostatními správními úřady na úseku životního prostředí.

Ing. František Havíř
vedoucí odboru

v z. Ing. Jiří Hájek v. r.
vedoucí oddělení

Za správnost odpovídá: Hana Vodičková

**Sekce nakládání s majetkem Ministerstva obrany
odbor ochrany územních zájmů**

Tychonova 1, Praha 6, PSČ 160 01, datová schránka hjyaavk

Sp.zn.: 94738/2019-1150-OÚZ-BR
SpMO 1192-880/2019-1150

Brno 6. září 2019

Linio Plan, s.r.o.
Sochorova 23
616 00 Brno

**Závazné stanovisko pro společné územní a stavební řízení
III/3834 Viničné Šumice - Pozořice most 3834-1, k.ú. Viničné Šumice, Pozořice
K čj. L-19-008-000**

Odbor ochrany územních zájmů, Sekce nakládání s majetkem, **Ministerstvo obrany**, v souladu se zmocněním v § 175 odst. 1 zákona č. 183/2006 Sb., o územním plánování a stavebním řádu (stavební zákon), ve znění pozdějších předpisů (dále jen „stavební zákon“), ve smyslu zákona č. 222/1999 Sb., o zajišťování obrany České republiky, ve znění pozdějších předpisů (dále jen „zákon o zajišťování obrany ČR“), a v souladu s Rozkazem ministra obrany č. 39/2011 - Zabezpečení výkonu působnosti MO ve věcech územního plánování a stavebního řádu, v platném znění, **vydává** ve smyslu § 4 odst. 2 písm. a) stavebního zákona pro potřeby vedeného řízení

souhlasné závazné stanovisko

k záměru demolice stávajícího mostu ev.č. 3834-1 a výstavby nového mostu ve stávající poloze v k.ú. Viničné Šumice, Pozořice tak, jak byl doložen v písemné a grafické dokumentaci.

Odůvodnění:

Ministerstvo obrany v souladu se zmocněním v § 175 odst. 1 stavebního zákona, dle § 161 téhož zákona a zákona o zajišťování obrany ČR provedlo po obdržení vaší žádosti o vydání závazného stanoviska dotčeného orgánu vyhodnocení předloženého záměru, prověřilo evidenci technické infrastruktury v jeho vlastnictví. Odbor ochrany územních zájmů SNM MO neeviduje inženýrské sítě a podzemní telekomunikační vedení, které by byly s daným stavebním záměrem v kolizi.

Daný stavební záměr je lokalizován v územích vymezených Ministerstvem obrany v souladu s § 175 stavebního zákona u stavebních úřadů. Tato vymezená území Ministerstva obrany jsou shodná s údaji o území poskytovanými Ministerstvem obrany pro ÚAP a jejich součástí jsou podrobné specifikace podmínek ve vymezeném území Ministerstva obrany a zákonná určení. Po posouzení stavebního záměru odbornými složkami Ministerstvo obrany konstatuje, že předložený stavební záměr není v rozporu se zájmy Ministerstva obrany a nekoliduje s ochranou zájmů Ministerstva obrany (viz ÚAP - jev 102a, 119).

Realizace stavebního záměru provedená v souladu s předloženou projektovou dokumentací neohrozí naplnění veřejného zájmu na zajištění obrany a bezpečnosti státu.

Toto závazné stanovisko Ministerstva obrany je platné 2 roky a musí být vyžádáno znovu, nebude-li během této doby stavba zahájena nebo dojde-li ke změnám v umístění, výšce nebo rozsahu stavby.

Kontaktní osoba: Mgr. Jitka Micháliková, Ph.D., tel. 973 445 844, fax. 973 445 060

Mgr. Jitka Micháliková, Ph.D.
ministerský rada
oddělení ochrany územních zájmů Morava

V další korespondenci, týkající se výše uvedené věci, uvádějte odkaz na sp. zn.: 94738/2019-1150-OÚZ-BR tohoto závazného stanoviska Ministerstva obrany.

Adresa pro doručování:

Ministerstvo obrany,
Sekce nakládání s majetkem,
odbor ochrany územních zájmů,
oddělení ochrany územních zájmů Morava
Svatoplukova 2687/84, 662 10 Brno
IČO: 60162694



muslvp20v002ff

MĚSTSKÝ ÚŘAD ŠLAPANICE

Masarykovo náměstí 100/7, 664 51 Šlapanice
pracoviště Opuštěná 9/2, 656 70 Brno
Odbor výstavby, silniční správní úřad

Číslo jednací: OV-ČJ/96205-19/KZA
Spisová značka: OV/271-2020/HAS
Vyřizuje/linka: Bc. Žaneta Kryštofová/533304400
E-mail: krystofova@slapanice.cz
V Brně dne: 24.01.2020
Datová schránka: 2xfbbgj

Linio Plan, s.r.o., Sochorova 23, 616 00 Brno, IČO 27738809

Vyjádření k projektu stavby „III/3834 Viničné Šumice – Pozořice most 3834“

Místo stavby: pozemky v k.ú. Viničné Šumice a Pozořice
PD zpracovaná: Linio Plan, s.r.o., Sochorova 23, 616 00 Brno, IČO 27738809
Zodp. projektant: Ing. Martin Vacek
Datum: 07/2019
Stupeň řízení: DÚSP

Projektová dokumentace řeší demolici stávajícího mostu, výstavbu nového mostu ve stejné poloze, nutnou úpravu komunikace v předpolích mostu, úpravu sjezdu v okolí mostu, úpravu napojení na autobusovou točnu, přeložku trubního propustku a drobnou úpravu koryta Kovalovického potoka. V rámci stavby bude realizován dopravní ostrůvek v s vychýlením jednoho jízdního pruhu „vjezdové brány do obce“. Dojde k prodloužení stávajícího veřejného osvětlení od stávající autobusové točny až po začátek vjezdové brány do obce. Projektová dokumentace řeší také přeložku vedení veřejných sítí elektronických komunikací.

Městský úřad Šlapanice, odbor výstavby, podle ustanovení § 40 odst. 4 písm. a) zákona č. 13/1997 Sb., o pozemních komunikacích, ve znění pozdějších předpisů (dále jen „zákon o pozemních komunikacích“), příslušný silniční správní úřad ve věcech silnic II. a III. třídy a veřejně přístupných účelových komunikací s výjimkou věcí, o kterých rozhoduje Ministerstvo dopravy nebo krajský úřad, vydává podle ust. § 154 zákona č. 500/2004 Sb., správní řád, v platném znění, toto vyjádření:

Předloženým návrhem jsou dotčeny zájmy sledované naším silničním správním úřadem. S předloženou projektovou dokumentací souhlasíme za splnění těchto podmínek:

Stavba se týká silnice č. III/3834 a bude dotčena veřejně přístupná účelová komunikace na pozemku p.č. 1911/20 v k.ú. Viničné Šumice, veřejně přístupná účelová komunikace na pozemku p.č. 1965/5 v k.ú. Viničné Šumice.

Stavba v silničním ochranném pásmu:

Stavba se nachází v silničním ochranném pásmu silnice č. III/3834. Podle ust. § 30 odst. 1 zákona o pozemních komunikacích slouží k ochraně dálnice, silnice a provozu na nich, mimo souvisle zastavěné území obcí, silniční ochranná pásma. Ochranným pásmem silnice III. třídy se v souladu s ust. § 30 odst. 2 písm. c) zákona o pozemních komunikacích rozumí prostor ohraničený svislými plochami vedenými do výšky 50 m a ve vzdálenosti 15 m od osy vozovky nebo od osy přilehlého jízdního pásu silnice. Podle ust. § 32 zákona o pozemních komunikacích lze jen na základě povolení vydaného silničním správním úřadem a za podmínek v povolení uvedených provádět stavby, které podle zvláštních předpisů vyžadují povolení nebo ohlášení stavebnímu úřadu.

Podle ust. § 32 odst. 3 je v územním, stavebním nebo společném územním a stavebním řízení povolení nahrazeno závazným stanoviskem příslušného silničního správního úřadu.

Povolení vydává příslušný silniční správní úřad (MěÚ Šlapanice, odbor výstavby) po předchozím souhlasu vlastníka - správce dotčené komunikace.

Zvláštní užívání komunikace – uložení IS:

Podle předložené projektové dokumentace dojde k umístění VO do silničního pozemku silnice č. III/3834 a k umístění vedení veřejných sítí elektronických komunikací do pozemku veřejně přístupné účelové komunikace.

Umístění inženýrských sítí a jiných nadzemních nebo podzemních vedení všeho druhu v silničním pozemku je podmíněno rozhodnutím o povolení zvláštního užívání dálnic, silnic a místních komunikací v souladu s ust. 25 odst. 6 písm. d) zákona o pozemních komunikacích.

V souladu s ust. § 25 odst. 12 zákona o pozemních komunikacích není nutné žádat o umístění vedení sítě veřejného osvětlení do silničního pozemku komunikací.

V souladu s ust. § 25 zákona o pozemních komunikacích není nutné žádat o umístění IS do silničního pozemku účelové komunikace.

Dle PD bude potřeba osadit nové dopravní značení. K projektu stavby je nutno zpracovat návrh místní úpravy provozu na pozemní komunikaci a zažádat MěÚ Šlapanice, odbor výstavby o jeho stanovení.

K realizaci:**Zvláštní užívání komunikace – stavební práce:**

Při provádění stavebních prací nesmí dojít k ohrožení bezpečnosti a plynulosti silničního provozu, dotčená silnice nesmí být znečištěna nebo poškozena, na komunikaci nesmí být bez povolení silničního správního úřadu prováděny stavební práce a umísťovány žádné věci, zařízení ani materiál. Provádění stavebních prací v silničním pozemku silnice II. třídy musí být podle ust. § 25 odst. 1 a odst. 6 písm. c) bod 3 zákona o pozemních komunikacích vydáno povolení silničním správním úřadem. O povolení požádá investor stavby v dostatečném předstihu před zahájením prací (min. 30 dní) příslušný silniční správní úřad (*Městský úřad Šlapanice, odbor výstavby, silniční správní úřad*) po předchozím souhlasu vlastníka dotčené pozemní komunikace (*SÚS Jihomoravského kraje, p. o. k., oblast Střed, Ořechovská 541/35, 619 00 Brno*) a Policie ČR (*Policie ČR, KŘ JmK, SP DI Brno-venkov, Kounicova 687/24, 611 32 Brno*).

Uzavírka:

V případě, že bude provoz na dotčené silnici III. třídy částečně nebo úplně uzavřen, je nutné v souladu s ust. § 24 zákona o pozemních komunikacích požádat o povolení uzavírky příslušný silniční správní úřad (*Městský úřad Šlapanice, odbor výstavby*).

V tomto případě je také nutné zažádat o stanovení přechodné úpravy provozu (dopravního značení) – MěÚ Šlapanice, odbor výstavby, silniční správní úřad, k němuž je nutné doložit stanovisko Policie ČR (*KŘ JmK, SP DI Brno-venkov, Kounicova 687/24, 611 32 Brno*) dle ust. § 77 zákona č. 361/2000 Sb., v platném znění.

Tímto vyjádřením nejsou dotčeny předpisy o územním plánování a stavebním řádu (zákon č. 183/2006 Sb., ve znění pozdějších předpisů – stavební zákon).

Toto vyjádření má platnost 2 roky ode dne vydání.

Ing. arch. Karin Kovářová
vedoucí odboru výstavby

Rozdělovník:

(prostřednictvím DS)

Linio Plan, s.r.o., Sochorova 23, 616 00 Brno, IČO 27738809



muslvp19v00u2g

MĚSTSKÝ ÚŘAD ŠLAPANICE

Masarykovo náměstí 100/7, 664 51 Šlapanice
pracoviště Opuštěná 9/2, 656 70 Brno
odbor životního prostředí

Váš dopis značky/ze dne: /01.11.2019
Číslo jednací: OŽP-ČJ/84211-19/SKR
Spisová značka: OŽP/16508-2019/SKR
Vyřizuje/linka: Ing. Pavel Škrla/533 304 761
E-mail: skrla@slapanice.cz
V Brně dne: 08.11.2019
Datová schránka: 2xfbbgj

ZÁVAZNÉ STANOVISKO k vydání rozhodnutí stavebního úřadu

Městský úřad Šlapanice, odbor životního prostředí jako vodoprávní úřad věcně příslušný podle ustanovení § 104 odst. 2 písm. c) a ustanovení § 106 odst. 1 zákona č. 254/2001 Sb., o vodách a o změně některých zákonů, ve znění pozdějších předpisů (dále jen „vodní zákon“) a místně příslušný správní orgán podle ustanovení § 11 zákona č. 500/2004 Sb., správní řád, ve znění pozdějších předpisů (dále jen „správní řád“),

vydává

podle ustanovení § 17 odst. (1) písm. a) vodního zákona
žadateli – Správa a údržba silnic Jihomoravského kraje, příspěvková organizace kraje,
Žerotínovo náměstí 449/3, 60200 Brno, IČO 70932581

souhlasné závazné stanovisko

k provedení stavby „**Silnice III/3834 Viničné Šumice – Pozořice, most 3834-1**“ v kraji Jihomoravském, okrese Brno-venkov, katastrálním území Viničné Šumice na pozemcích p. č. 1965/1, 1965/5, 1965/6, 262/13, 262/14, 262/8, 1961, 1906, 1897/2, 1908/1, 1908/2, 1911/20, 1960, 1954/10, 1912/53, 1955 a v katastrálním území Pozořice, na pozemcích p. č. 2012/4, 2011/7, 534/2, 2012/1, 2011/1, souřadnice S-JTSK X,Y = 1160397, 583286, ve správním obvodu obce s rozšířenou působností Šlapanice, drobný vodní tok Kovalovický potok (IDVT 10205979), vodní útvar – Rakovec od toku Vážanský potok po ústí do toku Litava (Cézava) (DYJ_0720), ČHP: 4-15-03-0800-0-00, HGR: 6620 - Kulm Dražanské vrchoviny.

Jedná se o demolici stávajícího mostu ev.č. 3834-1, dále výstavba nového mostu ve stejné poloze, minimální nutná úprava komunikace v předpolích mostu, úprava sjezdů v okolí mostu, úprava napojení na autobusovou točnu Viničné Šumice, přeložka trubního propustku DN 600 mm a drobná tvarová úprava koryta Kovalovického potoka s plynulým navázáním na nový mostní otvor.

Nový most je navržen jako monolitický železobetonový rám o jednom poli. Světlost mostního otvoru je 5,90 m a délce 9,5 m. Kapacita v mostním otvoru je při $Q_{100} = 13 \text{ m}^3/\text{s}$ (292,79 m n.m.) nad volnou výškou 1,09 m k mostovce a při $1,4 \cdot Q_{100} = 18,2 \text{ m}^3/\text{s}$ (292,96 m n.m.) nad volnou výškou 0,93 m k mostovce. Pod mostem ve dně vodního toku bude zbudována dvojité kyneta z opracovaného lomového kamene o tl. 0,2 m do betonového lože, který je stabilizován betonovým prahem na nátoku a na odtoku 0,8x0,4m. Před betonovým prahem na nátok i odtoku bude zbudován „pružný“ přechodový úsek z kamenného záhozu s proštětováním o délce 3 m a 100-200kg. Rámové stojky mají tl. 600 mm. Rámová příčle má

tl. 400 mm (v ose komunikace) a je opatřena přímkovými náběhy dl. 1,5 m. Tl. ve vetknutí je 600 mm (opět v ose komunikace). Založení mostu je navrženo jako hlubinné na vrtaných železobetonových pilotách o průměru 900 mm.

Úprava silnice III/3834 je navržena v minimálně nutné délce 91,27 m tak, aby v oblasti nového mostu silnice provedena v kategorii S7,5 m intravilán (6,5 mezi obrubami říms). Niveleta je vedena v oblasti mostu cca o 25 cm výše. Nová naklopená vozovka se na začátku a na konci úpravy plynule napojuje na stávající stav.

Předmětem předložené dokumentace jsou stavební objekty: SO 001 Demolice mostu e.v. č. 3834-1; SO 101 Silnice III/3834; SO 181 Dopravní opatření; SO 201 Most ev. č. 3834-1.

Stavbou bude dotčen drobný vodní tok Kovalovický potok (IDVT 10205979), proto je třeba souhlas vodoprávního úřadu.

Souhlas vodoprávního úřadu se vydává za těchto podmínek:

- 1) Prováděním prací nesmí dojít ke znečištění povrchových a podzemních vod ani ke zhoršení odtokových poměrů v předmětné lokalitě.
- 2) Používané mechanizační prostředky musí být v dobrém technickém stavu a budou dodržována maximální preventivní opatření k zabránění případným úkapům či únikům ropných látek.
- 3) Vlastník díla bude udržovat dílo v řádném stavu a provádět odstraňování nánosů pod mostní konstrukcí tak, aby byla vždy zajištěna jeho návrhová průtočná kapacita.
- 4) Stavba bude provedena podle projektové dokumentace vypracované společností Linio Plan, s.r.o. Sochorova 23, 61600 Brno, Ing. Martinem Vackem.
- 5) Ve výkrese č. 4 (201-most ev.č. 383 4-1) na nátoku mostního objektu bude před vydáním stavebního povolení upravena nadmořská výška u „pružného přechodového úseku“ tak aby její konec nezasahoval nad vyznačenou niveletu dna dle PD „Kovalovický potok km 5,0-5,250“ (bez nánosů 292,46 m n.m. v ř.km 5,018 se sklonem k mostu 2,6%).
- 6) Stavební materiál, vzniklé odpady, ani zemina z výkopu nesmí být umísťována do průtočného profilu koryta vodního toku a na břehové hrany v 6 m ochranném pásmu vodních toků (na levém ani pravém břehu vodního toku). Dále umístěný materiál musí být zajištěn tak, aby při zvýšených průtocích a srážkách nedošlo k jeho splachování do koryt vodních toků.
- 7) Upozorňujeme investora, že na pozemku p.č. 1960 v k.ú. Viničné Šumice se nachází stavba upravující vodní tok v majetku LČR. Po dokončení stavebních prací musí plynule navazovat dno koryta vodního toku na nový stav v okolí mostu.
- 8) Stavbou dojde k dotčení pozemku p.č. 1960 k.ú. Viničné Šumice s vlastnickým právem ČR a s právem hospodařit s majetkem státu LČR, s.p.. Před vydáním stavebního povolení musí být uzavřen smluvní vztah k výše uvedenému pozemku.
- 9) Zbudované opevnění vodního toku v rámci stavby III/3834 Viničné Šumice - Pozoříce most 3834-1“ zůstává ve vlastnictví stavebníka.
- 10) Bude předložen havarijní plán odsouhlasený správcem toku ke schválení vodoprávnímu úřadu.
- 11) Správci toku bude předložen povodňový plán.
- 12) Nesmí být omezena práva a oprávnění správce toků dána zákonem o vodách č. 254/2001 Sb., v platném znění. Bude umožněn přístup k vodnímu toku při úpravě a údržbě vodního toku.
- 13) Vlastník díla bude udržovat dílo v řádném stavu a provádět odstraňování nánosů pod mostní konstrukcí tak, aby byla vždy zajištěna jeho návrhová průtočná kapacita.
- 14) Správce vodních toků bude vyzván min. 5 dní předem ke kontrole splnění výše uvedených podmínek.

Doba platnosti souhlasu se stanovuje v souladu s ust. §17 odst. 2 vodního zákona na dva roky od vydání tohoto závazného stanoviska.

Odůvodnění

Městský úřad Šlapanice, odbor životního prostředí, obdržel dne 01.11.2019 žádost Správy a údržby silnic Jihomoravského kraje, příspěvkové organizace kraje, Žerotínovo náměstí 449/3, 60200 Brno, IČO 70932581 v zastoupení společnosti Linio Plan.r.o., Šumavská 416/5, 60200 Brno IČO 27738809 o udělení souhlasu vodoprávního úřadu podle ust. § 17 odst. 1 písm. a) vodního zákona, který se uděluje ke stavbám na pozemcích koryt vodních ke stavbě „Silnice III/3834 Viničné Šumice – Pozoříce, most 3834-1“.

K záměru bylo doloženo:

- Situační výkres;
- Koordinační situační výkres;
- Souhrnná technická zpráva k projektu z 07/2019;
- vyjádření Povodí Moravy, s. p., ze dne 23.10.2019 pod zn.: PM-38825/2019/5203/FI;
- vyjádření Lesů ČR s.p., správa toků – oblast povodí Dyje ze dne 09.05.2019, č.j.: LCR952/003758/2019;
- plná moc k zastupování žadatele ze dne 01.03.2019;

Vodoprávní úřad zapracoval ve výrokové části podmínky pro provedení demolice a stavby mostu v rámci výše uvedené stavby v souladu s vyjádření stanoviska správce toku.

Podkladem pro rozhodnutí bylo rovněž stanovisko správce povodí ve smyslu ustanovení § 54 vodního zákona (stanovisko Povodí Moravy, s. p. ze dne 23.10.2019 pod zn.: PM-38825/2019/5203/FI). Ve stanovisku je konstatováno, že z hlediska zájmů daných platným Národním plánem povodí Dunaje a plánem dílčího povodí Dyje (ustanovení § 24 až § 26 vodního zákona) je uvedený záměr možný, protože lze předpokládat, že záměrem nedojde ke zhoršení chemického stavu a ekologického stavu (potenciálu) dotčených útvarů povrchových vod a chemického stavu a kvantitativního stavu útvaru podzemních vod a že nebude znemožněno dosažení jejich dobrého stavu (potenciálu). Toto hodnocení vychází z posouzení souladu daného záměru s výše uvedenými platnými dokumenty. Dále správce povodí předpokládá, že uvedený záměr vzhledem ke svému charakteru, velikosti a dopadu nebude mít vliv na stav vodního útvaru.

Vodoprávní úřad z výše uvedeného oznámení zjistil, že se jedná o stavbu, která může ovlivňovat vodní poměry předmětné lokality, a proto bylo nutné vydat toto závazné stanovisko s podmínkami jako doklad pro územní řízení stavebního úřadu.

Poučení

Proti tomuto závaznému stanovisku se nelze samostatně odvolat. Opravné prostředky lze proti němu uplatnit pouze v režimu ustanovení § 149 odst. (4), (5) a (6) správního řádu.



Ing. Rostislav Beránek
vedoucí odboru životního prostředí

Doručí se:

Správa a údržba silnic Jihomoravského kraje, příspěvková organizace kraje, Žerotínovo náměstí 449/3, 60200 Brno (adresa pro doručení: Linio Plan.r.o., Šumavská 416/5, 60200 Brno)



muslvp20v000sl

MĚSTSKÝ ÚŘAD ŠLAPANICE

Masarykovo náměstí 100/7, 664 51 Šlapanice
pracoviště Opuštěná 9/2, 656 70 Brno
odbor životního prostředí

Váš dopis značky/ze dne: /18.12.2019
Číslo jednací: OŽP-ČJ/96206-19/SML
Spisová značka: OŽP/400-2020/SML
Vyřizuje/linka: Ing. Luděk Šmerda/533304791
E-mail: smerda@slapanice.cz
V Brně dne: 09.01.2020
Datová schránka: 2xfbbgj

Komplexní vyjádření k projektu stavby pro územní a stavební řízení na akci: **Silnice III/3834 Viničné Šumice – Pozořice, most 3834-1**

Městský úřad Šlapanice, odbor životního prostředí (dále jen MěÚ Šlapanice, odbor ŽP) jako věcně a místně příslušný obecní úřad obce s rozšířenou působností podle ust. §§ 66 a 109 odst. 3 písm. b) zákona č. 128/2000 Sb., o obcích, v platném znění, a ust. § 2 zákona č. 314/2002 Sb., o stanovení obcí s pověřeným obecním úřadem a stanovení obcí s rozšířenou působností,

prověřil

předloženou žádost i ostatní podklady. Podle dokladů předložených dne 30.08.2019 zamýšlí žadatel Správa a údržba silnic Jihomoravského kraje, příspěvková organizace kraje, Žerotínovo náměstí 449/3, 602 00 Brno, v zastoupení spol. LINIO PLAN, s.r.o., Sochorova 23, 616 00 Brno, realizovat v k. ú. Viničné Šumice na pozemcích p. č. 1897/2, 1954/10, 1912/54, 1912/53, 1909 a v k. ú. Pozořice na pozemcích p. č. 2012/4, 2011/7, 2012/1, 2011/1, 2008/1 rekonstrukci mostu č. 3834-1. Záměr je členěn na stavební objekty: SO 001 – demolice mostu, SO 101 – silnice III/3834, SO 181 – dopravní opatření a SO 201 – most ev. č. 3834-1. K záměru se vydává nové vyjádření z důvodu změny záměru, která spočívá v realizaci dopravního ostrůvku s vychýlením jednoho jízdního pruhu, čímž dojde k prodloužení stavby na silnici III/3834 z původních 91,0m na 171m (SO 101), v úpravě sjezdu vlevo za mostem (SO 102) a v úpravě veřejného osvětlení (SO 431) s přeložkou vedení CETIN (SO 461).

Z hlediska vlivu uvažovaného záměru na jednotlivé složky životního prostředí v rozsahu své věcné působnosti stanovené zvláštními předpisy dává toto komplexní

vyjádření:

1. MěÚ Šlapanice, odbor ŽP jako příslušný vodoprávní úřad, posoudil předložený záměr podle ust. § 18 zákona č. 254/2001 Sb., o vodách a o změně některých zákonů v platném znění (dále jen vodní zákon), a zjistil, že je možný za podmíněk:

- Pro účely řízení pro povolení výše uvedeného záměru musí žadatel podat zdejšímu odboru životního prostředí žádost o souhlas, podle ust. § 17 odst. 1 písm. a) vodního zákona, na rekonstrukci mostu ev. č. 3834-1. Žádost o souhlas předloží žadatel na přiloženém vzoru žádosti.

(Ing. Pavel Škrla, kl. 761)

2. Předloženým záměrem jsou dotčeny zájmy chráněné orgánem vykonávajícím veřejnou správu v oblasti odpadového hospodářství podle ust. § 79 odst. 4 zákona č. 185/2001 Sb., o odpadech v platném znění a je nutné, aby byly splněny následující podmínky:
- K řízení pro povolení výše uvedeného záměru bylo zdejšími odborem životního prostředí vydáno podle § 79 odst. 4 citovaného zákona závazné stanovisko orgánu veřejné správy v oblasti odpadového hospodářství pod č.j.: OŽP-ČJ/80988-19/KUC dne 19.12.2019. Prodloužením rekonstrukce silnice III/3834 došlo k navýšení množství odpadu 170302 o 156t, a vzhledem k tomu, že u ostatních odpadů zůstalo množství stejné, nepožaduje správní orgán žádat o nové stanovisko.
(Ing. Lenka Kuchyňková, kl. 780)
3. Záměrem jsou dotčeny zájmy chráněné orgánem ochrany zemědělského půdního fondu podle zákona č. 334/1992 Sb., o ochraně zemědělského půdního fondu v platném znění, (dále jen zákona o ochraně ZPF), a je nutné, aby byly splněny následující podmínky:
- Pro uvedený záměr musí žadatel podat žádost o souhlas s odnětím zemědělské půdy ze ZPF podle § 9 odst. 8 zákona o ochraně ZPF vydaný formou závazného stanoviska v souladu s ust. § 10 odst. 1 nebo formou rozhodnutí v souladu s ust. § 21 odst. 1 téhož zákona věcně a místně příslušným orgánem ochrany ZPF, kterým je zdejší odbor životního prostředí.
(Ing. Jan Jež, kl. 771)
4. Záměrem nejsou dotčeny pozemky určené k plnění funkcí lesa nebo zájmy chráněné orgánem státní správy lesů podle zákona č. 289/1995 Sb., o lesích a o změně a doplnění některých zákonů (lesní zákon).
(Ing. Kamila Musilová, kl. 790)
5. Předložený záměr se dotýká zájmů chráněných orgánem ochrany přírody a krajiny, u nichž je k výkonu státní správy příslušný pověřený obecní úřad a obecní úřad obce s rozšířenou působností ve smyslu ustanovení § 76 odst. (2) a 77 zákona č. 114/1992 Sb., o ochraně přírody a krajiny v platném znění, a je nutné, aby byly splněny následující podmínky:
- K řízení pro povolení výše uvedeného záměru musí žadatel podat zdejšímu odboru životního prostředí žádost podle § 4 odst. 2 citovaného zákona, o závazné stanovisko orgánu ochrany přírody a krajiny k zásahu do významného krajinného prvku.
(Ing. Magdaléna Kovářová, kl. 770)
6. Předložený záměr se nedotýká zájmů chráněných zákonem č. 449/2001 Sb., o myslivosti, v platném znění.
(Ing. Luděk Šmerda, kl. 791)
7. Předloženým záměrem jsou dotčeny zájmy chráněné orgánem vykonávajícím státní správu v oblasti ochrany ovzduší podle zákona č. 201/2012 Sb., o ochraně ovzduší, a je nutné, aby byly splněny následující podmínky:
- Při realizaci stavby požadujeme dbát na eliminaci prašnosti přijetím a aplikací účinných organizačních a technických opatření.
(Ing. Eva Koru, kl. 763)

Jakékoliv změny v tomto záměru je třeba opět předložit k posouzení odboru životního prostředí.

Toto vyjádření není rozhodnutím ve smyslu zákona č. 500/2004 Sb., o správním řízení a nelze se proti němu odvolat. Nenahrazuje rozhodnutí, souhlasy a jiná správní opatření vydávaná ostatními správními úřady na úseku životního prostředí.

otisk razítka

Ing. Rostislav Beránek
vedoucí odboru životního prostředí

Příloha:

- vzor žádosti o udělení souhlasu
- žádost o odnětí ze ZPF
- žádost o závazné stanovisko - zásah do VKP

Obdrží:

- žadatel: LINIO PLAN, s.r.o., Sochorova 23, 616 00 Brno



muslvp19v00swd

MĚSTSKÝ ÚŘAD ŠLAPANICE

Masarykovo náměstí 100/7, 664 51 Šlapanice
pracoviště Opuštěná 9/2, 656 70 Brno
odbor životního prostředí

Váš dopis značky/ze dne: /17.10.2019
Číslo jednací: OŽP-ČJ/80490-19/MAK
Spisová značka: OŽP/15801-2019/MAK
Vyřizuje/linka: Ing. Magdaléna Kovářová/533304770
E-mail: kovarovam@slapanice.cz
V Brně dne: 24.10.2019
Datová schránka: 2xfbbgj

ZÁVAZNÉ STANOVISKO

vydané k rozhodnutí příslušného stavebního úřadu

Městský úřad Šlapanice, odbor životního prostředí, jako věcně a místně příslušný obecní úřad obce s rozšířenou působností podle ust. §§ 66 a 109, odst. (3), písm. b) zákona č. 128/2000 Sb., o obcích, orgán ochrany přírody podle ust. § 77 odst. (3) zákona č. 114/1992 Sb., o ochraně přírody a krajiny, v platném znění (dále jen „zákon o ochraně přírody a krajiny“) vydává podle § 149 zákona č. 500/2004 Sb., správní řád, a podle § 4 odst. (2) zákona o ochraně přírody a krajiny

souhlas

příspěvkové organizaci kraje Správě a údržbě silnic Jihomoravského kraje, Žerotínovo nám. 449/3, 602 00 Brno

k zásahu do významného krajinného prvku (VKP), kterým je Kovalovický potok (IDVT 10205979) na pozemcích p. č. 1908/1, 1908/2 a 1960 v k. ú. Viničné Šumice. K dotčení tohoto VKP dojde v souvislosti s realizací stavby „III/383 4 Viničné Šumice – Pozořice most 3834-1“ k. ú. Viničné Šumice a v k. ú. Pozořice.

Souhlas se uděluje za těchto podmínek:

1. V podmostí požadujeme instalaci postranních berem s plynulým bezbariérovým vstupem do propustku pro zlepšení průchodnosti podmostí pro faunu.
2. Stavba bude provedena dle předložené dokumentace, jakákoliv změna musí být se zdejšími orgány ochrany přírody předem projednána.
3. V rámci území VKP nesmí být ukládán žádný stavební materiál ani stavební či jiné odpady, zařízení staveniště bude umístěno mimo lokalizované VKP.
4. Ve stavebních strojích budou použity biologicky rozložitelné pohonné hmoty a mazadla, aby bylo vyloučeno znečištění ropnými látkami.
5. Veškeré zemní práce budou po realizaci dokonale zahlazeny.

Odůvodnění

Dne 17.10.2019 byla MěÚ Šlapanice, odboru životního prostředí, doručena žádost příspěvkové organizace kraje Správy a údržby silnic Jihomoravského kraje, Žerotínovo nám. 449/3, 602 00 Brno zastoupené na základě plné moci společností Linio Plan, s.r.o., Sochorova 23, 616 00 Brno o vydání souhlasu podle § 4 odst. (2) zákona o ochraně přírody a krajiny k zásahu do VKP, kterým je Kovalovický potok (IDVT 10205979) na pozemcích p. č. 1908/1, 1908/2 a 1960 v k. ú. Viničné Šumice. K dotčení tohoto VKP dojde v souvislosti s realizací stavby „III/383 4 Viničné Šumice – Pozořice most 3834-1“ v k. ú. Viničné Šumice a v k. ú. Pozořice. Vlastníkem parcel č. 1908/1 a 1908/2 je Obec Viničné Šumice, č. p. 23, 664 06 Viničné Šumice a vlastníkem parcely č. 1960 je Česká republika s právem hospodařit s majetkem pro Lesy České republiky, s.p., Přemyslova 1106/19, Nový Hradec Králové, 500 08 Hradec Králové. V rámci stavby dojde k demolici stávajícího mostu ev.č. 3834-1, výstavbě nového mostu ve stejné poloze, minimální nutné úpravě komunikace v předpolích mostu, úpravě sjezdů v okolí mostu, úpravě napojení na autobusovou točnu Viničné Šumice, přeložce trubního propustku DN 600 mm a drobné tvarové úpravě koryta Kovalovického potoka tak, aby koryto potoka plynule navázalo na nový mostní otvor a plynule se za mostem napojilo. Stávající most je tvořen 7 železobetonovými nosníky dl. 3,20 m a tl. 0,35 m. Nosníky jsou přímo uloženy na opěrách, které jsou tvořeny kombinací kamenného zdiva a monolitického betonu. Stávající křídla jsou provedena z kamenného zdiva na cementové maltě. Světlost stávajícího mostního otvoru je 2,90 m, výška mostního otvoru je cca 1,50 m. Nový most je navržen jako monolitický železobetonový rám o jednom poli. Světlost mostního otvoru je 5,90 m. Rámové stojky mají tl. 600 mm. Rámová příčle má tl. 400 mm (v ose komunikace) a je opatřena přímkovými náběhy dl. 1,5 m. Tl. ve vetknutí je 600 mm (opět v ose komunikace) Zatížení mostu je uvažováno ve smyslu ČSN EN 1991-1 a 1991-2 (1. Skupina pozemních komunikací dle ČSN EN 1991-2 - Zatížení mostů dopravou). Posouzení nosné konstrukce a spodní stavby je vypracováno ve smyslu norem ČSN EN 1992-1-1 a 1992-2. Nosná konstrukce mostu je navržena podle teorie mezních stavů v souladu s platnými českými normami pro navrhování trvalých mostů pozemních komunikací. Založení mostu je navrženo jako hlubinné na vrtaných železobetonových pilotách o průměru 900 mm. Směrové řešení vychází ze stávajícího stavu silnice III/3834 před a za plánovanou úpravou silnice Na mostě bude silnice III/3834 vedena v levostranném směrovém oblouku R=1258 m. Úprava silnice III/3834 je navržena v minimálně nutné délce 91,27 m tak, aby v oblasti nového mostu silnice provedena v kategorii S7,5 m intravilán (6,5 mezi obrubami říms). Niveleta je vedena v oblasti mostu cca o 25 cm výše (vydutý – složený údolnicový oblouk o poloměrech R=850m a R=810 m). Na upravovaném úseku silnice je navržen v začátku úpravy levostranný příčný sklon 5,5%, který v oblasti mostu přechází do střešovitěho příčného sklonu 2,5%. Nové naklopená vozovka se na začátku a na konci úpravy plynule napojí na stávající stav.

Vzhledem k tomu, že most vede přes vodní tok, který je významným krajinným prvkem (§ 3 odst. 1 písm. b) zákona o ochraně přírody a krajiny), jedná se o záměr, kterým by mohlo dojít k narušení obnovy či k ohrožení nebo oslabení ekologicko - stabilizační funkce tohoto VKP.

VKP bude dotčen zásahem do parcel vodních ploch při realizaci záměru. Stavební práce prováděné přímo ve VKP budou mít negativní vliv na VKP pouze omezenou dobu, tj. v době jejich realizace. Největší vliv na faunu a flóru VKP budou mít práce prováděné přímo v korytě vodního toku. Po jejich dokončení však orgán ochrany přírody předpokládá návrat do takového stavu, při kterém bude i nadále plněna funkce VKP. Návrat do původního stavu předpokládáme po dokončení stavební činnosti a realizaci vegetačních úprav.

Při stavbě silničních mostů přes vodní toky je třeba dbát na průchodnost podmostí pro faunu. Vzhledem k navrženým vodorovným bermám po stranách koryta pod mostem se předpokládá, že průchodnost podmostí bude pro živočichy možná, a tedy stavební záměr nezpůsobí jejich nežádoucí mortalitu přecházením vozovky v blízkosti dotčeného vodního toku.

Orgán ochrany přírody tedy přistoupil k vydání souhlasného závazného stanoviska dle § 4 odst. (2) zákona o ochraně přírody a krajiny za výše uvedených podmínek.

Podkladem pro vydání tohoto souhlasu byla, kromě vlastní žádosti, přiložená dokumentace, poznatky z úřední činnosti a znalost situace na dané lokalitě.

Poučení

Proti závaznému stanovisku se nelze odvolat. Odvolání je možné podat proti rozhodnutí příslušného správního orgánu, ke kterému je toto závazné stanovisko vydáváno.



Ing. Rostislav Beránek
vedoucí odboru životního prostředí

Obdrží: Linio Plan, s.r.o., Sochorova 23, 616 00 Brno, DS



muslvp19v00xhx

MĚSTSKÝ ÚŘAD ŠLAPANICE

Masarykovo náměstí 100/7, 664 51 Šlapanice
pracoviště Opuštěná 9/2, 656 70 Brno
odbor životního prostředí

Váš dopis značky/ze dne: /17.10.2019
Číslo jednací: OŽP-ČJ/80488-19/KUC
Spisová značka: OŽP/18602-2019/KUC
Vyřizuje/linka: Ing. Lenka Kuchyňková/533304780
E-mail: kuchynkova@slapanice.cz
V Brně dne: 19.12.2019
Datová schránka: 2xfbbgj

ZÁVAZNÉ STANOVISKO

Městský úřad Šlapanice, odbor životního prostředí (dále i jen „správní orgán“) jako věcně a místně příslušný správní orgán dle § 10 a § 11 zákona č. 500/2004 Sb., správní řád, ve znění pozdějších předpisů (dále jen „správní řád“) a dle ustanovení § 79 odst. 4 zákona č. 185/2001 Sb., o odpadech a o změně některých dalších zákonů, ve znění pozdějších předpisů (dále jen „zákon o odpadech“) s působností dotčeného správního orgánu podle § 4 odst. 2 zákona č. 183/2006 Sb., o územním plánování a stavebním řádu (dále jen „stavební zákon“), ve znění pozdějších předpisů na základě žádosti žadatele:

Správa a údržba silnic Jihomoravského kraje, příspěvková org
Žerotínovo náměstí 449/3, 602 00 Brno
IČO: 70932581

SOUHLASÍ

v souladu s ustanovením § 149 odst. 1 správního řádu a § 4 odst. 2 stavebního zákona s umístěním stavby a povolením stavby „III/3834 Viničné Šumice – Pozořice most 3834-1 na pozemcích p.č. 1897/2, 1954/10, 1912/54, 1912/53, 1909 v k.ú. Viničné Šumice a 1 na pozemcích p.č. 2012/4, 2011/7, 2012/1, 2011/1, 2008/1 v k.ú. Pozořice“ z hlediska nakládání s odpady.

Pro provedení stavby se podle ustanovení § 79 odst. 5 zákona o odpadech současně stanoví tyto podmínky:

1. Zeminu a jiný přírodní materiál vytěžený během stavebních činností lze využít v případě, že vlastník zeminy prokáže, že bude použita v přirozeném stavu v místě stavby a že jejím použitím nepoškodí nebo neohrozí životní prostředí nebo lidské zdraví. V případě, že zemina bude použita na jiných stavbách (pozemcích), je nutno doložit rozbor podle přílohy č. 10 vyhlášky č. 294/2005 Sb., z kterého bude patrné, že jsou splněny stanovené limity. Rozbory včetně původu zeminy budou doloženy u závěrečné kontrolní prohlídky stavby. (Ve stavebním deníku bude vedeno množství výkopků zeminy a jejich následné využití/odstranění).
2. U odpadů bude zajištěno přednostně využití odpadů před jejich odstraněním v souladu s plánem odpadového hospodářství Jihomoravského kraje.
3. Upozorňujeme, že původce odpadu musí v místě jeho vzniku odpad třídit dle druhu a kategorie. V případě, že vzhledem k následnému způsobu využití či odstranění odpadů není třídění nebo oddělené shromažďování nutné, může od něj původce upustit na základě souhlasu k upuštění od třídění vydaného MěÚ Šlapanice, OŽP. **Odpady ze staveb nelze zařadit pod katalogovým číslem 200307 - objemný odpad ani 200301 – komunální odpad!**

4. Dle § 14 odst. 2 zákona o odpadech jsou terénní úpravy (platí pro případ navážení zeminy) zařízení k nakládání s odpady, ve kterých je možné využívat pouze odpady splňující požadavky podle zvláštního právního předpisu. Oznámení o zahájení, ukončení či přerušení zařízení se zasílá to 15 dnů na krajský úřad Jihomoravského kraje, který zároveň udělí IČZ zařízení. U zeminy musí být proveden rozbor podle přílohy č. 10 vyhl. č. 294/2005 Sb., o podmínkách ukládání odpadů na skládky, ze kterého bude patrné, že jsou splněny stanovené limity.
5. Stavebník předloží před závěrečnou kontrolní prohlídkou stavby zdejšímu odboru životního prostředí doklady o předání odpadů z realizace stavby oprávněné osobě v rozsahu odpovídajícím průběžné evidenci o odpadech a způsobech nakládání s odpady (doklady o odstranění odpadů podle § 21 vyhl. 383/2001 Sb., a to v rozsahu její příl. č. 20 -v dokladu bude uvedeno místo vzniku, původce odpadu, oprávněná osoba, katalogové číslo, množství odpadu, datum vzniku, IČP, IČZ). Pokud nebude pro užívání stavby (záměru) vydáván kolaudační souhlas nebo kolaudační rozhodnutí, předloží stavebník výše uvedené doklady zdejšímu odboru životního prostředí před zahájením užívání stavby.
6. Asfaltové směsi dle vyhl. č.130/2019 § 3 odst. 5 je možné považovat za znovuzískanou asfaltovou směs za vedlejší produkt, musí však být vzorkování a zkoušení provedeno před zahájením stavebních prací, při nichž dochází ke znovuzískání asfaltové směsi, pokud tato vyhláška neumožňuje zařazení znovuzískané asfaltové směsi bez vzorkování. Odběr vzorků před zahájením stavebních prací se provádí formou zkušebních vývrtů tak, aby bylo možné posoudit samostatně každou asfaltovou vrstvu, která má být v rámci stavebních prací odstraněna.
7. Odpady ze stavby mohou být shromažďovány pouze na pozemcích stavby v k.ú. Pozořice a Viničné Šumice.
8. Případné dodatečné změny v PD, zásadně měnící množství odpadů je nutné znovu předložit ke schválení na OŽP Městského úřadu Šlapanice.
9. Dle předložené žádosti během stavby vzniknou tyto odpady, s kterými bude nakládáno dle hierarchie nakládání s odpady:

Kód odpadu	Název odpadu	Kategorie	Výpočet demoličních odpadů v t	Způsob nakládání s odpady
17 01 01	Beton	O	324	R5
17 03 02	Asfaltové směsi neuvedené pod číslem 17 03 01	O	250	R5
17 04 05	Železo a ocel	O	1,5	R4
17 05 04	Zemina a kamení neuvedené pod číslem 17 05 03	O	2500	N1/D1
17 06 04	Izolační materiály neuvedené pod čísly 17 06 01 a 17 06 03	O	0,5	R1/R12
17 09 04	Směsné stavební a demoliční odpady neuvedené pod čísly 17 09 01, 17 09 02 a 17 09 03	O	210	R5

R1-energetické využití/R5- regenerace organických látek / R4-recyklace kovů a ostatních anorganických látek/R10 –aplikace do půdy/N1 - Využití odpadů na povrchu terénu s výjimkou využití odpadů na skládce/N13 - kompostování , R12- předúprava odpadu před využitím pod označením R1-R11 (viz.pří.8 vyhl. 381/2001Sb.)

Odůvodnění

Městský úřad Šlapanice, odbor životního prostředí, obdržel dne 17.10.2019 žádost Správa a údržba silnic Jihomoravského kraje, příspěvková org, Žerotínovo náměstí 449/3, 602 00 Brno zastoupená na základě plné moci spol. LINIO PLAN, s.r.o., Sochorova 23, 616 00 Brno o vydání závazného stanoviska k akci „III/3834 Viničné Šumice – Pozořice most 3834-1 na pozemcích p.č. 1897/2, 1954/10, 1912/54, 1912/53, 1909 v k.ú. Viničné Šumice a 1 na pozemcích p.č. 2012/4, 2011/7, 2012/1, 2011/1, 2008/1 v k.ú. Pozořice“. Jako dotčený orgán

podle ustanovení § 4 odst. 2 stavebního zákona a § 79 odst. 4 zákona o odpadech posoudil žádost a přiložené doklady uvedené níže z hlediska jejich souladu s povinnostmi vyplývajících ze zákona o odpadech a jeho prováděcích předpisů. Závazné stanovisko se vydává k umístění a povolení stavby.

Předmětem žádosti je demolice stávajícího mostu ev.č. 3834-1, výstavba nového mostu ve stejné poloze, minimální nutná úprava komunikace v předpolích mostu, úprava sjezdů v okolí mostu, úprava napojení na autobusovou točnu Viničné Šumice, přeložka trubního propustku DN 600 mm a drobná tvarová úprava koryta Kovalovického potoka tak, aby koryto potoka plynule navázalo na nový mostní otvor a plynule se za mostem napojilo.

Městský úřad Šlapanice, odbor životního prostředí, jako dotčený orgán podle ust. § 4 odst. 2 stavebního zákona a § 79 odst. 4 zákona o odpadech posoudil žádost a přiložené podklady z hlediska jejich souladu s povinnostmi vyplývajících ze zákona o odpadech, jeho prováděcích předpisů a Plánu odpadového hospodářství Jihomoravského kraje. Způsob využití nebo odstranění stavbou vzniklých odpadů, tak jak byl uvedený v žádosti o vydání závazného stanoviska a v projektové dokumentaci stavby, je v souladu s hierarchií způsobů nakládání s odpady uvedenou v § 9a zákona o odpadech a s regulováním vzniku stavebních a demoličních odpadů uvedeným v platném Plánu odpadového hospodářství ČR a Plánu odpadového hospodářství Jihomoravského kraje. Odpady označené kódem R1, nelze spálit v kamnech ani otevřených ohništích, odpad musí být předán oprávněné osobě a zpracován k energetickým účelům ve schváleném zařízení.

Podmínky uvedené ve výrokové části závazného stanoviska byly stanoveny na základě povinnosti dodržovat hierarchii způsobu nakládání s odpady, povinnosti předávat odpady do zařízení uvedených v § 12 odst. 3 zákona o odpadech, povinnosti podle vyhl. č. 499/2005 Sb. uvádět v souhrnné technické zprávě projektové dokumentace stavby druhy a množství odpadů a způsob jejich likvidace, tzn. určit druh koncového zařízení k nakládání s odpady. Původce odpadů má povinnost vést průběžnou evidenci odpadů, případně ohlašovat množství produkovaných odpadů podle § 39 zákona o odpadech.

Doporučujeme původci odpadu provést ověření aktuální oprávněnosti konkrétního provozovatele zařízení převzít určitý druh odpadu (www.ISOH.mzp.cz - „Registr zařízení a spisů“, příp. telefonicky krajský úřad).

Upozorňujeme, že **čestné prohlášení není akceptovatelným dokladem, tím je** např. osvědčení vystavené oprávněnou osobou / provozovatelem koncového zařízení, jež uvádí konkrétní množství přijatého druhu odpadu (např. vážní lístek). Správní orgán požaduje ke kontrolní prohlídce předložit souhrn odpadů a originální vážní lístky (doklady nekopírovat)

Poučení účastníků

Proti závaznému stanovisku se nelze samostatně odvolat. Proti závaznému stanovisku se lze odvolat prostřednictvím odvolání proti rozhodnutí, ke kterému bylo toto závazné stanovisko vydáno, viz ustanovení § 149 odst. 5 správního řádu.

Správní orgán upozorňuje, že toto závazné stanovisko nenahrazuje souhlas k provozování zařízení k využívání, odstraňování, sběru nebo výkupu odpadů dle § 14 odst. 1 zákona o odpadech.



Ing. Rostislav Beránek
vedoucí odboru životního prostředí

Doručí se:

DS: LINIO PLAN, s.r.o., Sochorova 23, 616 00 Brno



OBEC VINIČNÉ ŠUMICE

se sídlem Viničné Šumice 23

Viničné Šumice, 664 06

Linio Plan, s.r.o., Sochorova 3178/23, 616 00 Brno

Číslo jednací: OÚ V.Š./01018/2019

Vyřizuje: Josef Drápal

Viničné Šumice, dne 16.12.2019

Vyjádření k projektové dokumentaci - III/383 4 Viničné Šumice - Pozořice Most 383 4-1

Obec Viničné Šumice souhlasí s projektovou dokumentací demolice a výstavby nového mostu č. 3834-1 na silnici III/3834 Viničné Šumice – Pozořice včetně návrhu dopravních opatření podle projektu firmy Linio Plan, s.r.o, Sochorova 3, Brno z 07/2019 viz potvrzená koordináční situace č.v. 3.



**Obec
Viničné Šumice**
664 06 Viničné Šumice 23
IČ: 488372 Tel.: 544250931

Josef Drápal

starosta obce

Příloha:

Potvrzená koordináční situace č. v. 3



Úřad městyse Pozořice, Na Městečku 14, 664 07 Pozořice

Naše značka: POZ/02355/2019/R

Vaše značka: -

V Pozořicích: 05.12.2019

Vyřizuje: Ing. Aleš Krč

Linio Plan, s.r.o.
Sochorova 3178/23
Brno 16
61600

Žádost o vyjádření k PD - na akci Vin. Šumice-Pozořice most 3834-1

Zasíláme vyjádření k projektové dokumentaci a navrženým úpravám komunikace III/3834 Viničné Šumice — Pozořice. Souhlasíme s odstraněním stávajícího mostku a výstavbou nové mostní konstrukce, taktéž nemáme námitek k úpravě komunikace pomocí vjezdové brány a vyčlenění prostoru pro jednostranný chodník. Žádáme o náhradní výsadbu za odstraněné dřeviny v katastru Pozořic. Plochu pro náhradní výsadbu navrhujeme v prostoru mezi 49°12'40.945"N, 16°48'25.804"E a 49°12'39.781"N, 16°48'21.285"E. Dále požadujeme v souvislosti se stavebními úpravami komunikace III/3834 výstavbu vjezdové brány při vjezdu do městyse Pozořice od Viničných Šumic. Nepřiměřená rychlost vozidel při vjezdu do městyse ohrožuje chodce a cyklisty pohybující po ulici Šumická v Pozořicích. Rovná komunikace a terénní zlom svádí řidiče k rychlé jízdě což se projevuje při pravidelných kontrolách dodržování rychlosti obecní policií. Naměřené hodnoty často překračují povolenou rychlost více jak o 40km/hod. Proto v rámci stavební akce bychom uvítali vybudování vjezdové brány i při vjezdu do Pozořic.

S pozdravem

Ing. Aleš Krč

starosta městyse

Linio PJan, s.r.o.
Konečná Petra, Ing
Sochorova 23
616 00 Brno

VÁŠ DOPIS ZNAČKY/ZE DNE
/

NAŠE ZNAČKA
PM-38825/2019/5203/Fi

VYŘIZUJE
Ing. Lenka Fikarová
+420 541 637 292
fikarova@pmo.cz

MÍSTO/DATUM
Brno 23.10.2019

III/383 4 Viničné Šumice – Pozořice most 383 4-1

(k.ú. Pozořice, Viničné Šumice; ORP Šlapanice, kraj Jihomoravský; ČHP 4-15-03)

Charakteristika akce:

Předložená DUSP řeší rekonstrukci mostu na silnici III. třídy přes DVT Kovalovický potok v k.ú. Pozořice a Viničné Šumice. PD zpracovala v r. 2019 firma Linio PJan s.r.o., investorem stavby SÚS JmK, p.o. Stávající most bude odstraněn a nahrazen novým většího rozpětí. Nový most je navržen jako monolitický železobetonový rám o jednom poli. Volná výška nad kontrolním návrhovým průtokem KNP = 1,4*Q100 je min. 0,5 m, nad návrhovým průtokem Q100 je min. 1,0 m.

Přímou správu DVT Kovalovický potok (IDVT 102 05979 vykonávají Lesy ČR, s.p. Souřadnice mostu neuvedeny.

Dotčený VÚ: Rakovec od toku Vážanský potok po ústí do toku Litava (Cézava) ID VÚ : DYJ_0720.

Vyjádření správce povodí

Na základě ustanovení § 54 odst. 4 zákona č. 254/2001 Sb. o vodách a o změně některých zákonů (vodní zákon) vydává Povodí Moravy, s.p. jako správce povodí k předloženému záměru toto

s t a n o v i s k o:

a) Z hlediska zájmů daných platným Národním plánem povodí Dunaje a Plánem dílčího povodí Dyje (ustanovení § 24 až § 26 vodního zákona) je uvedený záměr možný, protože lze předpokládat, že záměrem nedojde ke zhoršení chemického stavu a ekologického stavu/potenciálu dotčených útvarů povrchových vod a chemického stavu a kvantitativního stavu útvarů podzemních vod, a že nebude znemožněno dosažení jejich dobrého stavu/potenciálu.

Toto hodnocení vychází z posouzení souladu daného záměru s výše uvedenými platnými dokumenty.

Předpokládáme, že uvedený záměr vzhledem ke svému charakteru, velikosti a dopadu nebude mít vliv na stav vodního útvaru.

b) Z hlediska dalších zájmů chráněných zákonem č. 254/2001 Sb., o vodách a o změně některých zákonů, souhlasíme s uvedeným záměrem.

Upozorňujeme:

1. Prováděním stavby mostu nedojde ke zhoršení stávajících odtokových poměrů v dané lokalitě.
2. Prováděním stavby nesmí dojít ke zhoršení kvality povrchových a podzemních vod.
3. Používané mechanizační prostředky musí být v dobrém technickém stavu a budou dodržována maximální preventivní opatření k zabránění případným úkapům či únikům ropných látek.
4. Odpad ze stavby bude likvidován v souladu se zákonem č.185/2001 Sb.

Doba platnosti tohoto stanoviska je 2 roky, nebude-li využito pro vydání platného rozhodnutí nebo opatření vodoprávního nebo jiného správního úřadu.

Ing. Pavel Bíza

vedoucí útvaru správy povodí

elektronicky podepsáno

Linio Plan, s.r.o.
Sochorova 23
Brno
616 00
Česká republika

VÁŠ DOPIS ZN.	ČÍSLO JEDNACÍ	SPISOVÁ ZNAČKA	DATUM
	LCR952/003758/2019	LCR0026390/2019	9.9.2019
VYŘIZUJE	TELEFON	GSM	FAX
Ing. Paclík	956 952 203	702 079 159	
			E-MAIL
			roman.paclik@lesy-cr.cz

Věc: Vyjádření k akci „III/3834 Viničné Šumice - Pozořice most 3834-1“.

Lesům České republiky, s. p. (dále jen LČR), Správě toků – oblast povodí Dyje, jste předložili žádost o vyjádření se k akci „III/3834 Viničné Šumice - Pozořice most 3834-1“ v k.ú. Viničné Šumice a Pozořice.

Jedná se o demolici stávajícího mostu ev.č. 3834-1, dále výstavba nového mostu ve stejné poloze, minimální nutná úprava komunikace v předpolích mostu, úprava sjezdů v okolí mostu, úprava napojení na autobusovou točnu Viničné Šumice, přeložka trubního propustku DN 600 mm a drobná tvarová úprava koryta Kovalovického potoka tak, aby koryto potoka plynule navázalo na nový mostní otvor a plynule se za mostem napojilo.

Nový most je navržen jako monolitický železobetonový rám o jednom poli. Světlost mostního otvoru je 5,90 m a délce 9,5m. Kapacita v mostním otvoru je při $Q_{100} = 13 \text{ m}^3/\text{s}$ (292,79m n.m.) nad volnou výškou 1,09m k mostovce a při $1,4 \cdot Q_{100} = 18,2 \text{ m}^3/\text{s}$ (292,96m n.m.) nad volnou výškou 0,93m k mostovce. Pod mostem ve dně vodního toku bude zbudována dvojité kyneta z opracovaného lomového kamene o tl 0,2m do betonového lože, který je stabilizován betonovým prahem na nátoku a na odtoku 0,8x0,4m. Před betonovým prahem na nátoku i odtoku bude zbudované „pružný“ přechodový úsek z kamenného záhozu s prošetřováním o délce 3m a 100-200kg. Rámové stojky mají tl. 600 mm. Rámová příčle má tl. 400 mm (v ose komunikace) a je opatřena přímkovými náběhy dl. 1,5 m. Tl. ve vetknutí je 600 mm (opět v ose komunikace). Založení mostu je navrženo jako hlubinné na vrtaných železobetonových pilotách o průměru 900 mm.

Úprava silnice III/3834 je navržena v minimálně nutné délce 91,27 m tak, aby v oblasti nového mostu silnice provedena v kategorii S7,5 m intravilán (6,5 mezi obrubami říms). Niveleta je vedena v oblasti mostu cca o 25 cm výše. Nová naklopená vozovka se na začátku a na konci úpravy plynule napojuje na stávající stav.

Stavba se dělí na stavební objekty: *SO 001* Demolice mostu e.v. č. 3834-1; *SO 101* Silnice III/3834; *SO 181* Dopravní opatření; *SO 201* Most ev. č. 3834-1.

Stavba mostu bude umístěna na pozemcích p.č. 1965/1, /5, /6, 262/13, /14, /8, 1961, 1906, 1897/2, 1908/1, /2, 1911/20, 1960, 1954/10, 1912/53, 1955 v k.ú. Viničné Šumice a p.č. 2012/4, 2011/7, 534/2, 2012/1 a 2011/1 v k.ú. Pozořice.

Stavbou dojde k dotčení vlastnického stavu pozemku p.č. 1960 k.ú. Viničné Šumice s vlastnickým právem ČR a s právem hospodařit s majetkem státu LČR, s.p. a zbudování nového mostu přes Kovalovický p.

Lesy České republiky, s.p., se sídlem Přemyslova 1106/19, Nový Hradec Králové, Hradec Králové, PSČ 500 08

Spisová značka AXII 540 vedená u rejstříkového soudu v Hradci Králové, IČ: 42196451, DIČ: CZ42196451

Lesy České republiky, s.p., jsou držitelem osvědčení o účasti v certifikaci lesů, loga PEFC (08-2101/0001) a certifikátu C-o-C.



Lesy ČR, s.p., Správa toků-oblast povodí Dyje, jako správce vodního toku – Kovalovický p. IDVT 10205979, č.h.p. 4-15-03-0800, **souhlasí s akcí „III/3834 Viničné Šumice - Pozořice most 3834-1“, za dodržení těchto podmínek:**

- 1) Ve výkrese č. 4 (201-most ev.č. 383 4-1) na nátoku mostního objektu bude před vydáním stavebního povolení upravena nadmořská výška u „*pružného přechodového úseku*“ tak aby její konec nezasahoval nad vyznačenou niveletu dna dle PD „*Kovalovický potok km 5,0-5,250*“ (bez nánosů 292,46 m n.m. v ř.km 5,018 se sklonem k mostu 2,6%).
- 2) Během celé stavby i následujícího provozování nesmí dojít ke zhoršení kvality povrchových nebo podzemních vod a ohrožení jejich jakosti, a to zejména nedovoleným nakládáním se závadnými látkami (ropnými látkami, stavebním odpadem a dalšími škodlivinami ze stavebních strojů nebezpečným vodám). Dále nesmí dojít ani ke zhoršení odtokových poměrů v předmětné lokalitě.
- 3) Stavební materiál, vzniklé odpady, ani zemina z výkopu nesmí být umísťována do průtočného profilu koryta vodního toku a na břehové hrany v 6 m ochranném pásmu vodních toků (na levém ani pravém břehu vodního toku). Dále umístěný materiál musí být zajištěn tak, aby při zvýšených průtocích a srážkách nedošlo k jeho splachování do koryt vodních toků.
- 4) Upozorňujeme investora, že na pozemku p.č. 1960 v k.ú. Viničné Šumice se nachází stavba upravující vodní tok v majetku LČR. Po dokončení stavebních prací musí plynule navazovat dno koryta vodního toku na nový stav v okolí mostu.
- 5) Stavbou dojde k dotčení pozemku p.č. 1960 k.ú. Viničné Šumice s vlastnickým právem ČR a s právem hospodařit s majetkem státu LČR, s.p.. Před vydáním stavebního povolení musí být uzavřen smluvní vztah k výše uvedenému pozemku. Ohledně smlouvy se obraťte na pracovníci pozemkové evidence p. Ing. Andreu Mastnou tel.: 956 952 207, e-mail: andrea.mastna@lesycr.cz. Dojde k odkoupení části úpravy vodního toku (v majetku LČR) před nátokem pod most (kamenným záhozem do 200kg).
- 6) Zbudované opevnění vodního toku v rámci stavby „III/3834 Viničné Šumice - Pozořice most 3834-1“ zůstává investorovy ve vlastnictví (nebude převáděno na LČR).
- 7) Bude předložen havarijní, povodňový plán k odsouhlasení (pro případ zvýšených průtoků v době stavby).
- 8) Nesmí být omezena práva a oprávnění správce toků dána zákonem o vodách č. 254/2001 Sb., v platném znění. Musí být umožněn přístup k vodnímu toku při úpravě a údržbě vodního toku.
- 9) Každý vlastník stavby a zařízení v korytě vodního toku nebo sousedící s ním je povinen ji udržovat, opravovat a čistit od nánosů. Dále vlastník stavby zajistí, aby jeho stavba neohrožovala plynulý odchod vod, a to i v případě povodní (§52, §85 zákona č. 254/2001 Sb. ve znění pozdějších předpisů).
- 10) Správce vodních toků (Ing. et Bc. Roman Paclík 702 079 159, e-mail: roman.paclik@lesycr.cz) bude vyzván (min. 5 dní dopředu) ke kontrole splnění výše uvedených podmínek.
- 11) Správce toku Vás informuje, že nezodpovídá za škody způsobené průchodem vod na majetku investora.

S pozdravem

Toto vyjádření má platnost 2 roky.

Lesy České republiky, s.p.

Ing. Pavel Hopjan
vedoucí Správy toků
oblast povodí Dyje

1-2
Lesy České republiky, s.p. [14]
se sídlem Přemyslova 1106/19, Nový Hradec Králové
500 08 Hradec Králové
IČ: 42196451, DIČ: CZ42196451
Správa toků – oblast povodí Dyje
Jezuitská 14/13, Brno-město, 602 00 Brno

Lesy České republiky, s.p., se sídlem Přemyslova 1106/19, Nový Hradec Králové, Hradec Králové, PSČ 500 08

Spisová značka AXII 540 vedená u rejstříkového soudu v Hradci Králové, IČ: 42196451, DIČ: CZ42196451

Lesy České republiky, s.p., jsou držitelem osvědčení o účasti v certifikaci lesů, loga PEFC (08-2101/0001) a certifikátu C-o-C.

Linio Plan, s.r.o.

Sochorova 3178/23

616 00 BRNO

Váš dopis č. j.:

Číslo jednací: BV/4407/2019-Jur

Vyřizuje: Ing. Irena Jurková

Tel.: 545 532 247

Datum: 1. 10. 2019

III/383 4 VINIČNÉ ŠUMICE – POZOŘICE MOST 383 4-1

Vyjádření pro společné územní a stavební řízení

K vaší žádosti ze dne 2. 9. 2019 o povolení k výše uvedené stavbě vám jako provozovatel vodovodu a kanalizace pro veřejnou potřebu v zájmovém území sdělujeme následující:

V zájmovém území se nachází stávající vodovod a splašková kanalizace v provozování VODÁRENSKÉ AKCIOVÉ SPOLEČNOSTI, a.s. divize Brno-venkov (dále jen VAS).

S ohledem na tuto skutečnost:

Při realizaci výše uvedeného záměru dojde k dotčení stávajících sítí v provozování VAS. Souhlasíme se stavbou, a to za předpokladu splnění následujících podmínek:

1. Zahájení zemních prací bude vámi oznámeno nejméně 14 dní předem na VAS provozní středisko Pozořice, sídlící na adrese U Vlečky 695, 664 07 Pozořice, tel. 544 226 084.
2. Před zahájením zemních prací je nutno 14 dní předem objednat vytyčení sítí v provozování VAS (p. Luboš Svoboda, tel. 724 030 063, p. František Nezmeškal, tel. 724 752 719).
3. Při provádění zemních prací v ochranném pásmu nesmí dojít k poškození vodovodního a kanalizačního potrubí nebo omezení jejich provozuschopnosti. Ochranné pásmo vodovodního a kanalizačního potrubí je stanoveno 1,5 m. V tomto prostoru není dovoleno vysazovat stromy nebo okrasné dřeviny a provádět terénní úpravy, snižování nebo zvyšování terénu bez odsouhlasení na příslušném provozním středisku.
4. Poklopy zůstanou volně přístupné a ovladatelné. V případě výskytu stávajících poklopů např. ve zpevněných plochách, v upravovaném terénu apod. musí být poklopy řádně osazeny do nivelety navrhovaného terénu a jejich poloha trvanlivě zajištěna (podbetonovat apod.).
5. Přizvat zástupce provozního střediska VAS Pozořice k závěrečné kontrole funkčnosti všech dotčených vodovodních armatur a osazení vodovodních a kanalizačních poklopů.

VODÁRENSKÁ AKCIOVÁ SPOLEČNOST, a.s.
Divize Brno-venkov
Soběšická 820/156, Lesná, 638 00 Brno
Bankovní spojení: 3201641/0100
sekretariát: +420 545 532 333, e-mail: sekretariat@vasbv.cz

SÍDLO SPOLEČNOSTI:
Soběšická 820/156, Lesná, 638 00 Brno
IČ: 49455842, DIČ: CZ49455842
Společnost je zaregistrována v obchodním rejstříku
vedeném Krajským soudem v Brně, oddíl B, vložka 1181

www.vodarenska.cz

6. Bude dodrženo min. krytí vodovodu a kanalizace dle ČSN 73 6005 Prostorové uspořádání sítí technického vybavení.
7. Požadujeme, aby byla provedena kontrola neporušenosti vodovodu a kanalizace zástupcem VAS, který vystaví protokol o provedené kontrole. Odsouhlasený protokol ze strany VAS bude nezbytnou přílohou ke kolaudaci stavby, příp. ke zprovoznění stavby. Kontrolu objednejte na VAS provozním středisku Pozořice.
8. Dojde-li k poškození vodovodu či kanalizace, musí být neprodleně opraveny odbornou firmou (dle požadavků VAS) na vlastní náklady firmy, která prováděla stavební činnost.
9. Při nedodržení shora uvedených podmínek podá naše a.s. stížnost na dodavatele stavby u příslušného stavebního úřadu.
10. V průběhu realizace předmětné stavby si vyhrazujeme právo stanovit další podmínky dle požadavků VAS provozního střediska Pozořice.

Doba platnosti tohoto vyjádření je 2 roky od data jeho vydání.

S pozdravem

 **VODÁRENSKÁ**
AKCIOVÁ SPOLEČNOST, a. s.
Soběšická 820/56, Lesná, 638 00 Brno
Divize Brno - venkov
23-

Ing. Evá Kejvalová

vedoucí technického útvaru



Hasičský záchranný sbor Jihomoravského kraje
Krajské ředitelství Brno, Zubatého 685/1, Zábrdovice, 61400 Brno
Oddělení stavební prevence, Štefánikova 32, 602 00 Brno

Ev. č.: HSBM-6-4-941/1-OPST-2019

Brno 24. 09. 2019

Počet listů: 1

Příloha: 1/PD

Linio Plan, s.r.o.
Sochorova 3178/23
616 00 Brno

Závazné stanovisko dotčeného orgánu na úseku požární ochrany

Vyřizuje za HZS: kpt. Ing. Michaela Hanáková, vrchní komisař, tel.: 950 639 116, e-mail: michaela.hanakova@firebrno.cz

Název stavby: III/3834 Viničné Šumice - Pozořice most 3834-1
Místo stavby: Viničné Šumice, k. ú. Viničné Šumice
Stavebník: Správa a údržba silnic Jihomoravského kraje, příspěvková organizace kraje, Žerotínovo náměstí 449/3, Veveří, 602 00 Brno

Předložená dokumentace pro společné územní a stavební řízení

zpracovatel: Linio Plan, s.r.o., Ing. Martin Vacek, ČKAIT 1004279, datum zpracování: 07/2019

Hasičský záchranný sbor Jihomoravského kraje jako věcně a místně příslušný dotčený orgán na úseku požární ochrany dle ustanovení § 7 odst. 4 zákona č. 320/2015 Sb., o Hasičském záchranném sboru České republiky a o změně některých zákonů (zákon o hasičském záchranném sboru), ve znění zákona č. 183/2017 Sb., a dle ustanovení § 26 odst. 2 písm. b) a ustanovení § 31 odst. 1 písm. b) zákona č. 133/1985 Sb., o požární ochraně, ve znění pozdějších předpisů (dále jen „zákon o požární ochraně“) posoudil v rozsahu níže uvedených dokladů výše uvedenou dokumentaci předloženou dne 02. 09. 2019 a vydává k ní v souladu s ustanovením § 31 odst. 3 zákona o požární ochraně a dále dle ustanovení § 149 odst. 1 zákona č. 500/2004 Sb., správního řádu, ve znění pozdějších předpisů

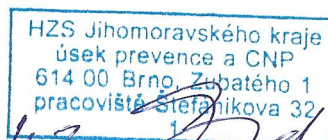
SOUHLASNÉ ZÁVAZNÉ STANOVISKO

Odůvodnění:

Hasičský záchranný sbor Jihomoravského kraje vycházel při vydání závazného stanoviska z těchto podkladů:

- požárně bezpečnostní řešení nebo obdobný dokument (dále jen „PBR“): zpracování PBR: 07/2019, projektant PBR: Linio Plan, s.r.o., Ing. Martin Vacek ČKAIT 1004279
- koordinační situační výkres, zpracoval Ing. Martin Vacek, ČKAIT 1004279, ze dne: 07/2019

Posouzením předložené dokumentace v rozsahu požárně bezpečnostního řešení nebo obdobného dokumentu dle ustanovení § 46 odst. 1 vyhlášky č. 246/2001 Sb., o stanovení podmínek požární bezpečnosti a výkonu státního požárního dozoru (vyhláška o požární prevenci), ve znění vyhlášky č. 221/2014 Sb., dospěl HZS Jihomoravského kraje k závěru, že PBR splňuje obsahové náležitosti dle ustanovení § 41 vyhlášky o požární prevenci. Z obsahu posouzeného PBR vyplývá, že jsou splněny technické podmínky požární ochrany kladené na danou stavbu vyhláškou č. 23/2008 Sb., o technických podmínkách požární ochrany staveb, ve znění vyhlášky č. 268/2011 Sb.



plk. Ing. Václav Špěra, vrchní rada
náměstek ředitele pro úsek prevence a CNP
HZS Jihomoravského kraje



POLICIE ČESKÉ REPUBLIKY

KRAJSKÉ ŘEDITELSTVÍ POLICIE JIHOMORAVSKÉHO KRAJE

Specializované pracoviště dopravního inženýrství
Brno – město a Brno - venkov

Pomáhat a chránit

Č.j. :KRPB-11734-1/ČJ-2020-0600DI-PET

Brno 4. února 2020

Počet stran: 2

Přílohy: 1/5

Linio Plan, s.r.o.
Sochorova 23
616 00 Brno

"III/3834 Viničné Šumice – Pozořice, most 3834-1" - stanovisko.

Našemu Specializovanému pracovišti dopravního inženýrství BM a BO KŘP JmK byla doručena vaše žádost o vydání stanoviska k dokumentaci zpracované ve stupni pro územní a stavební řízení. Předmětem projektové dokumentace je návrh výstavby nového mostu a úpravy komunikace, sjezdů a napojení na autobusovou točnu.

Policie České republiky, Specializované pracoviště dopravního inženýrství BM a BO KŘP JmK v kontextu ustanovení § 16 zákona č. 13/1997 Sb. o pozemních komunikacích, ve znění jeho pozdějších změn a doplnění,

S O U H L A S Í

s vydáním územního rozhodnutí, stavebního povolení a následnou realizací stavby dle přiložené projektové dokumentace, která je nedílnou součástí tohoto stanoviska, při splnění následujících podmínek:

- stavební úpravy a jejich provedení musí být v souladu s platnými stavebně-technickými normami a předpisy,
- po celou dobu provádění výkopových prací musí být zajištěna bezpečnost chodců,
- dopravní řešení akce včetně užití přechodného dopravního značení bude předem projednáno a odsouhlaseno Specializovaným pracovištěm dopravního inženýrství BM a BO KŘP JmK a stanoveno příslušným silničním správním úřadem při jednání o zvláštním užívání komunikace.

Policie České republiky, jakožto dotčený orgán vydávající stanovisko, s předloženým návrhem souhlasí, neboť odpovídá obecným požadavkům na bezpečnost a plynulost provozu na pozemních komunikacích.

Kounicova 24
611 32 Brno

www.policie.cz

Tel.: +420 974 622 435
Fax: +420 974 622 551
Email: krpb.osdp.ding.sekret@pcr.cz

Toto stanovisko platí jen pro dokumentaci předloženou Specializovanému pracovišti dopravního inženýrství BM a BO KŘP JmK a pro rozsah akce v ní uvedený s tím, že se vyjadřujeme pouze ve vztahu k bezpečnosti a plynulosti provozu na pozemních komunikacích v rámci dotčeného dopravního prostoru a veřejného prostranství v kontextu ustanovení § 1 zákona č. 12/1997 Sb. o bezpečnosti a plynulosti provozu na pozemních komunikacích, ve znění jeho pozdějších úprav a doplnění. Doba platnosti tohoto stanoviska končí uplynutím dvou kalendářních let od jeho vydání.

Specializované pracoviště dopravního inženýrství BM a BO KŘP JmK není věcně příslušné k vydání vyjádření či stanoviska ve vztahu k majetku ve správě Policie ČR (např. inženýrských sítí, atp.). V případě potřeby vydání takového vyjádření či stanoviska je třeba se obrátit na Odbor správy nemovitého majetku KŘP JmK, Kounicova 24, 611 32 Brno.

Při další komunikaci s naším pracovištěm v dané věci uvádějte vždy naše č. j.

Zpracoval
por. Bc. Martin Petlach
komisař
tel.: 974 623 290



por. Ing. Tomáš Zich
koordinátor



muslvp20v003i7

MĚSTSKÝ ÚŘAD ŠLAPANICE

Masarykovo náměstí 100/7, 664 51 Šlapanice

pracoviště Opuštěná 9/2, 656 70 Brno

Odbor výstavby

oddělení územního plánování a památkové péče

Váš dopis značky/ze dne: 30.08.2019
Číslo jednací: OV-ČJ/66775-19/KUD
Spisová značka: OV/2309-2020/KUD
Vyřizuje/linka: Ing. arch. Daniela Kudrová/533304651
E-mail: kudrova@slapanice.cz
V Brně dne: 05.02.2020
Datová schránka: 2xfbbgj

Z Á V A Z N Ě S T A N O V I S K O

orgánu územního plánování k záměru

„Komunikace III/3834 Viničné Šumice – Pozořice a most 3834-1“

Městský úřad Šlapanice, Odbor výstavby, oddělení územního plánování a památkové péče, dále jen „oddělení ÚPPP“, jako orgán územního plánování příslušný podle § 6 odst. 1 písm. e) zákona č. 183/2006 Sb., o územním plánování a stavebním řádu ve znění pozdějších předpisů, dále jen „stavební zákon“, posoudil podle § 96b odst. 1 stavebního zákona z hlediska souladu s politikou územního rozvoje, s územně plánovací dokumentací a z hlediska uplatňování cílů a úkolů územního plánování záměr „**Komunikace III/3834 Viničné Šumice – Pozořice a most 3834-1**“, umístěný na pozemcích parc. čís. 1897/2, 1954/10, 1912/53, 1912/54, 1912/52, 1912/51 a 1912/49 v k.ú. Viničné Šumice a 2008/1, 2012/4, 2011/7, 2012/1 a 2011/1 v k.ú. Pozořice, dále jen „záměr“.

Stavebníkem záměru je Správa a údržba silnic Jihomoravského kraje, příspěvková organizace, Žerotínovo náměstí 449/3, 602 00 Brno, IČ 709 325 81, dále jen „stavebník“.

Dokumentaci pro společné povolení stavby zpracoval atelier Linio Plan, s.r.o. Sochorova 23, 616 00 Brno, IČ 277 388 09.

Záměr navrhuje objekty:

- Demolice mostu přes Kovalovický potok ev. č. 3834-1
- Úprava silnice III/3834 v délce cca 91,27 m. Součástí je odstranění stávající vozovky, odstranění a nahrazení propustku, rozšíření stávající silnice na kategorii S 7,5 intravilán, stavební úpravu napojení autobusové točny, realizace nové vozovky a odstranění, vychýlení jízdního pruhu (vjezdová brána) na vjezd do obce Viničné Šumice a odstranění a nahrazení dřevin.
- Úprava sjezdů na polní cesty
- Dopravní opatření - dočasný objekt řešící veřejnou dopravu po dobu výstavby na objízdných trasách.
- Novostavba mostu ev. č. 3834-1 ve stejné poloze, včetně zřízení plochy pro budoucí chodník. Most bude tvořit monolitický železobetonový rám o jednom poli se světlostí 5,90 m a rámovými stojkami tl. 600 mm s přímkovými náběhy. Založení mostu bude na hlubinných vrtaných železobetonových pilotách o Ø 900 mm.

- Novostavba veřejného osvětlení vjezdové brány prodloužením z autobusové točny v celkové délce 210 m se 6 novými sloupy VO výšky 8 m s výložníkem.
- Přeložka a zabezpečení slaboproudého kabelu PVSEK CETIN v délce cca 41 m na sjezdu k vodní ploše Kovalovice

Orgán územního plánování vydává závazné stanovisko podle § 96b odst. 1 stavebního zákona:

záměr je přípustný.

Toto závazné stanovisko v souladu s § 96b odst. 5 stavebního zákona platí 2 roky od jeho vydání.

Odůvodnění:

Dne 30. 8. 2019 podal stavebníkem zmocněný zástupce společnost Linio Plan, s.r.o. Sochorova 23, 616 00 Brno, IČ 277 388 09, žádost o vydání stanoviska orgánu územního plánování k výše uvedenému záměru. Dne 18. 12. 2019 žádost žadatel doplnil.

Z hlediska úplného znění Územního plánu Pozořice, dále jen „ÚP“, účinného ode dne 31. 03. 2009, ve znění Změny č. 1 Územního plánu Pozořice, účinné ode dne 1. 10. 2016, jsou pozemky záměru vymezeny mimo zastavěné území Městyse Pozořice. Podrobnější funkční regulativ úrovně B pozemků ÚP stanovil jako stabilizovanou plochu **dopravy a technického vybavení DT** (komunikace III/383) a navazující plochu **zemědělské velkovýroby – ornou půdu a trvalé kultury** s označením písmeny **Zz**.

ÚP připouští v obou funkčních typech umístění zařízení dopravní a technické infrastruktury, v ploše zemědělské velkovýroby Zz v nezbytném rozsahu při zachování souladu s funkční prioritou zóny. Záměrem jsou stavení úpravy a novostavba sítě dopravní i technické infrastruktury, v ploše Zz navržené v nezbytném rozsahu při zachování funkční priority zóny.

Záměr je tedy z hlediska funkčního využití v souladu s ÚP Pozořice.

Podmínky prostorového uspořádání ÚP posoudil orgán územního plánování ve smyslu, že se jedná o záměr, který významně nezasahuje do prostorového uspořádání území. Záměr je tedy z hlediska prostorového uspořádání v souladu s ÚP Pozořice.

Záměr je po posouzení v souladu s platným ÚP Pozořice.

Z hlediska úplného znění územního plánu Viničné Šumice, dále jen „ÚP“, účinného ode dne 8. 3. 2018, je záměr situovaný mimo zastavěné území ve stabilizované ploše **dopravní infrastruktury – silniční** označené písmeny **DS**, v návrhové ploše **veřejného prostranství U** s označením **Z32** a v ploše **vodní a vodohospodářské** s označením **W**. Pro plochy dopravní infrastruktury silniční DS územní plán stanovil hlavní využití: zajištění dopravní dostupnosti a obsluhy řešeného území dopravní infrastrukturou, přípustné jsou i mosty, terénní úpravy, napojení na stávající komunikace a podmíněně přípustné je i umístění inženýrských sítí. ÚP podmíněně pro plochy veřejných prostranství U připouští umístění dopravní a technické infrastruktury za předpokladu, že nedojde k potlačení hlavního využití. Pro plochy vodní a vodohospodářské W připouští ÚP umístění související dopravní a technické infrastruktury a stavby pro koryta vodních toků. Všechny stavby i stavební úpravy navržené záměrem jsou z hlediska funkčního využití v souladu s ÚP Viničné Šumice.

Záměr je tedy z hlediska funkčního využití v souladu s ÚP Viničné Šumice.

Podmínky prostorového uspořádání ÚP posoudil orgán územního plánování ve smyslu, že se jedná o záměr, který významně nezasahuje do prostorového uspořádání území. Záměr je tedy z hlediska prostorového uspořádání v souladu s ÚP Viničné Šumice.

Záměr je po posouzení v souladu s platným ÚP Viničné Šumice.

Orgán územního plánování posoudil záměr s ohledem na stávající charakter a hodnoty území a s ohledem na krajinný ráz lokality podle §18 odst. 5 s tím, že v nezastavěném území lze v souladu s jeho charakterem umísťovat stavby, zařízení a jiná opatření pro veřejnou dopravní a technickou infrastrukturu v případech, pokud je územně plánovací dokumentace z důvodu veřejného zájmu výslovně nevylučuje. Orgán územního plánování zhodnotil záměr „**Komunikace III/3834 Viničné Šumice – Pozořice a most 3834-1**“ jako záměr zvyšující bezpečnost dopravy vedoucí ke zkvalitnění všech funkcí požadovaných v řešené části území. Záměr je tedy po posouzení přípustný i z hlediska uplatňování cílů a úkolů územního plánování, definovaných v ustanoveních §18 a §19 stavebního zákona.

Orgán územního plánování posoudil také soulad záměru s Politikou územního rozvoje České republiky, ve znění Aktualizace č. 1, 2 a 3, dále jen „PÚR ČR“, schválené Usnesením vlády ČR o Aktualizaci č. 1 PÚP ČR ze dne 15. 4. 2015 a o Aktualizaci č. 2 a 3 schválené Usnesením vlády č. 629 a č. 630 ze dne 2. 9. 2019, a se Zásadami územního rozvoje Jihomoravského kraje, účinnými ode dne 3. 11. 2016, dále jen „ZÚR JMK“. Orgán územního plánování naznal, že předložený záměr se nedotýká úkolů PÚR ČR pro rozvojovou oblast „OB3 Metropolitní rozvojová oblast Brno“, pro rozvojové osy, specifické oblasti, koridory a plochy infrastruktury ani záměrů ZÚR JMK, vymezených v dotčeném území.

Z uvedených důvodů je záměr přípustný.

Upozornění:

Oddělení ÚPPP posuzovalo záměr dle své příslušnosti, resp. neposuzovalo záměr dle požadavků vyplývajících z ustanovení § 90 stavebního zákona, ke kterým je příslušný stavební úřad, zejména s obecnými požadavky na využívání území (ÚPPP neposuzoval např. odstupové vzdálenosti staveb, kapacitu parkovacích míst, atd.;)

Poučení:

Toto závazné stanovisko není podle § 149 odst. 1 zákona č. 500/2004 Sb., správního řádu, ve znění pozdějších předpisů, dále jen „správní řád“, samostatným rozhodnutím ve správním řízení. Obsah závazného stanoviska je závazný pro výrokovou část rozhodnutí správního orgánu.

Platnost tohoto závazného stanoviska je 2 roky ode dne vydání. Platnost závazného stanoviska lze prodloužit, pokud se nezměnily podmínky v území. Závazné stanovisko nepozbývá platnosti:

- a) bylo-li na základě žádosti podané v době jeho platnosti vydáno územní rozhodnutí, společné povolení nebo jiné obdobné rozhodnutí podle jiného zákona a toto rozhodnutí nabylo právní moci
- b) byla-li na základě návrhu veřejnoprávní smlouvy nahrazující územní rozhodnutí nebo společné povolení podaného v době jeho platnosti uzavřena veřejnoprávní smlouva a tato veřejnoprávní smlouva nabyla účinnosti, nebo
- c) nabyli-li právních účinků územní souhlas nebo společný územní souhlas a souhlas s provedením ohlášeného stavebního záměru vydaný k oznámení stavebního záměru učiněného v době platnosti závazného stanoviska.

Proti závaznému stanovisku se nelze samostatně odvolat. Odvolání proti obsahu závazného stanoviska lze podat v souladu s § 149 odst. 4 a 5 správního řádu až po vydání samostatného správního rozhodnutí ve věci, a to odvoláním proti tomuto správnímu rozhodnutí, v rámci něhož lze napadnout celé závazné stanovisko nebo jeho části.

Nezákonné závazné stanovisko lze v souladu s § 149 odst. 6 správního řádu zrušit nebo změnit v přezkumném řízení, k němuž je v tomto případě příslušný Krajský úřad Jihomoravského kraje, odbor územního plánování a stavebního řádu.

„otisk razítka“

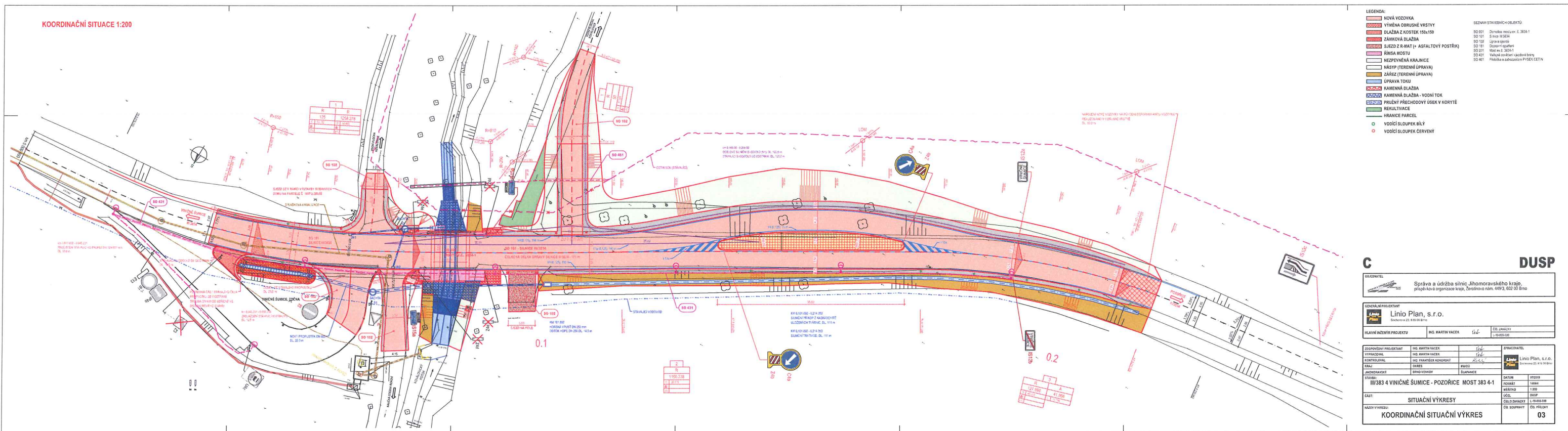
Ing. Jiří Rufer
vedoucí oddělení ÚPPP

Příloha: ověřený koordinační situační výkres C3 - kopie

Rozdělovník:

Žadatel: Linio Plan, s.r.o. Sochorova 23, 616 00 Brno DS: 2stipuw

Na vědomí: Úřad Městysse Pozořice, Stavební úřad, Na Městečku 14, 664 07 Pozořice DS: ysfbvvi



OV-ČJ/66775-19/KUD

MĚSTSKÝ ÚŘAD ŠLAPANICE

odbor výstavby

pracoviště Opuštěná 9/2

656 70 BRNO

Kuderna

Z Á Z N A M

ze vstupního jednání na akci „III/383 4 Viničné Šumice – Pozořice most 383 4-1“,

konaného dne **15. 4. 2019** na SÚS JMK, Ořechovská 541/35 Horní Heršpice, 619 00 Brno

Předmětem jednání bylo projednání řešení rekonstrukce stávajícího mostu ev. č. 3834-1 přes Koválovický potok.

Účastníci jednání viz prezenční listina.

V úvodu jednání seznámil projektant přítomné se stávajícím mostem.

Vzhledem ke stavebnímu stavu mostu investor požaduje odstranění stávajícího mostu a jeho nahrazení novou mostní konstrukcí v původním místě.

Podkladem pro návrh nového mostu byly hydrologické údaje povrchových vod poskytnuté ČHMÚ.

S ohledem na ČSN 73 6201 – Projektování mostních objektů je silnice III/3834 mezi Pozořicemi a Viničnými Šumicemi zařazena do 2. návrhové kategorie – trvalý mostní objekt na silnici III. s menší intenzitou provozu a obtížně nahraditelné objížďkou. Volná výška hladina nad kontrolním návrhovým průtokem $KNP = 1,4 \cdot Q_{100}$ je min. 0,5 m, nad návrhovým průtokem Q_{100} je min. 1,0 m.

Nový most je navržen jako monolitický železobetonový rám o jednom poli. Světlost mostního otvoru je 5,90 m. Rámové stojky mají tl. 600 mm. Rámová příčle má tl. 400 mm (v ose komunikace) a je opatřena přímkovými náběhy dl. 1,5 m. Tl. ve vetknutí je 600 mm (opět v ose komunikace)

Zatížení mostu je uvažováno ve smyslu ČSN EN 1991-1 a 1991-2 (1. skupina pozemních komunikací dle ČSN EN 1991-2 - Zatížení mostů dopravou). Posouzení nosné konstrukce a spodní stavby je vypracováno ve smyslu norem ČSN EN 1992-1-1 a 1992-2. Nosná konstrukce mostu je navržena podle teorie mezních stavů v souladu s platnými českými normami pro navrhování trvalých mostů pozemních komunikací.

Založení mostu bude ještě upřesněno.

Směrové řešení vychází ze stávajícího stavu silnice III/3834 před a za plánovanou úpravou silnice

Na mostě bude silnice III/3834 vedena v levostranném směrovém oblouku $R=1258$ m.

Úprava silnice III/3834 je navržena v minimálně nutné délce 73,5 m tak, aby v oblasti nového mostu silnice provedena v kategorii S7,5 m (7,5 mezi lící svodidel). Niveleta je vedena v oblasti mostu cca o 25 cm výše (vydutý – údolnicový oblouk o poloměru $R=800$ m). Na upravovaném úseku silnice je navržen střechovitý příčný sklon 2,5%, který se na začátku a na konci úpravy napojuje na stávající stav.

Skladba vozovky:

Asfaltový beton pro ohrusné vrstvy	ACO 11 +	40 mm	ČSN EN 13108-1
Spojovací postřik z kationaktivní	PS-C		
asfaltové emulze 0,25 kg/m ²			
Asfaltový beton pro ložné vrstvy	ACL 16+	60 mm	ČSN EN 13108-1
Spojovací postřik z kationaktivní	PS-C		
asfaltové emulze 0,25 kg/m ²			
Asfaltový beton pro podkladní vrstvy	ACP 16+	50 mm	ČSN EN 13108-1
Infiltrační postřik z kationaktivní	PI-E		
asfaltové emulze 1,5 kg/m ²			
Štěrkodrt'	ŠDa 0/32 Ge	150 mm	ČSN 73 6126-1
Štěrkodrt'	ŠD a 0/63 Ge	min.150 mm	ČSN 73 6126-1
Konstrukce vozovky celkem		min.450 mm	

Na mostě je na základě požadavku obce Viničné Šumice vpravo navržen chodník šířky 1,50 m, který je s ohledem na povolenou rychlost v oblasti mostu oddělen od komunikace mostním svodidlem. Jeho ukončení mimo most (byť nenormové) velice komplikuje příchod chodců na chodník na mostě. Zábradelní svodidlo vlevo je ukončeno nenormově na navazujících sjezdech ze silnice III/3834.

Koryto pod mostem bude upraveno dlažbou z lomového kamene. Před a za úpravou se provedou pružné přechodové úseky (kamenný zához cca 100-200 kg s proštěrkováním). Úprava koryta bude konzultována se správcem toku (Lesy ČR Ing. Roman Paclík 702 079 759)

Objízdná trasa bude s ohledem na nutnost kompletní uzavírky silnice III/3834 v místě stavby vedena z Viničných Šumic po silnicích III. třídy č. 3838 a 3836 přes obec Koválovice do Pozořic.

Na jednání bylo dohodnuto:

- Realizace chodníku a svodidel je z hlediska pěšího provozu nevhodná. Starosta obce Viničné Šumice, s ohledem na plánovanou výstavbu rodinných domů v zájmové oblasti, inicializuje jednání s příslušným Odborem dopravy za účelem posunutí dopravního značení začátek a konec obce za most ev.č. 4838-1. Tím by se rychlost v oblasti mostu snížila na 50 km/h a bylo by možné upustit od realizace svodidel na mostě (nahrazeno mostním zábradlím). Potom by realizace chodníku na mostě s ohledem na návaznost budoucí pěší dopravy mezi Viničnými Šumicemi a Pozořicemi dávala smysl. Dále by tato úprava SDZ znamenala možnost zúžení mostu na šířku 6,5 m mezi obrubami (intravilánové S 7,5) – odpovídá úpravě v Pozořicích.
- Navazující sjezdy v okolí nového mostu budou upraveny s ohledem na novou niveletu silnice III/3834 v potřebných délkách.
- Starosta obce požaduje s ohledem na potřebu zajištění autobusů ze směru Pozořice na autobusovou točnu stavební úpravu, která to umožní. Projektant prověří možnosti řešení a nutnou úpravy délky úpravy.
- Zástupci obce Viničné Šumice také upozornily na neuspokojivý stav silnice směrem za mostem do obce Pozořice. Na jednání bylo konstatováno, že řešení nebude součástí této stavby.
- Projektant zaslal také PD správci toku, který navrhl následující úpravy:
 - Niveletu potoka řešit dle PD úpravy potoka nad mostem – snížit niveletu o cca 5 cm.
 - Kynetu pod mostem natočil „zešikma“ tak aby plynule navazovala na nátokovém korytě a odtokovém korytě vodního toku za mostem.
 - Přeložku propustku udělat tak, aby odtok byl pod úhlem cca 45° - na propustku udělat šachtu, která umožní půdorysně zlomit vedení nového propustku.

V Brně, dne 15. 04. 2019

Ing. Martin Vacek

PREZENČNÍ LISTINA







Zakázka:

Č. zakázky: L-19-008-000

místo jednání:

Účastníci jednání:

datum, hodina:

Titul, příjmení, jméno	Organizace	Kontakt (telefon, e-mail ...)	Podpis
BAŽANT	SÚS JMK	Petr. bozen+@susjmk.cz	
PAČEK	SÚS Jmk	739 383 857	
Josef Dvořák	Čapek Wm. Dvořák	724 186 160	
Kolářek Vojtěch	- " -	424 273 090	
Hochman Jindřich	SÚS JMK	737 237 022	
Martin Vacek	Linio Plan	MARTIN.VACEK@LINIOPLAN.CZ 731 683 882	

Zapsal:

Založil:

Martin Vacek

Od: Paclík Roman Ing. <roman.paclik@lesycr.cz>
Odesláno: 16. dubna 2019 7:04
Komu: Martin Vacek
Předmět: RE: III/383 4 Viničné Šumice - Pozořice most 383 4-1
Přílohy: E.1. situace POV.pdf; F.2.2 situace stavby.pdf; F.2.4 Příčné řezy.pdf; Podélný profil.pdf; Stabilizační pas.pdf

Dobrý den,

V příloze zasílám naší PD úpravy vodního koryta nad mostem dle vyjádření co jste měl v příloze Vašeho mejlu.

- Niveleta koryta pod mostem koryta vodního toku máte o cca 5cm výš jak v našem PD dle podélného řezu.
- Most budete rozšiřovat o pěší část do našeho pozemku p.č. 1960 v k.ú. Vin.šum. předpoklad MPV a odkup části stavby viz PD
- kynetu (denní průtoky) pod mostem bych natočil „zešíkma“ tak aby plynule navazovala na nátokovém korytě a odtokovém korytě vodního toku za mostem
- na nátoku a otoku navrhované zpevnění koryta toku u mostního objektu zasahuje do jisté míry do stavby LČR a Vin. Šum.
- jaká je velikost mostního otvoru? Jestli počítám správně tak cca 2m podle kót (to zajisté je více jak oproti tomu stávajícímu tem má cca 1m pokud si pamatuji správně)
- u C2 je navrženo přeložení odtokové roury DN 600 BET – udělat při zaústění do vodního koryta zpevnění a okamenování okolo a ještě konec stočit ve směru tečení vody pod úhlem 45 tak aby nedocházelo k nastoupávání vody při vyšších průtocích

S pozdravem

Ing. Roman Paclík

Správce toků

T: +420 956 952 203

M: +420 702 079 159

E: roman.paclik@lesycr.cz

Lesy České republiky, s.p.

Správa toků - oblast povodí Dyje

Jezuitská 13, 602 00 Brno

T: +420 956 952 210

www.lesycr.cz



UPOZORNĚNÍ: Tento e-mail je určen výhradně zámýšlenému adresátovi, resp. adresátům. Jeho obsah je důvěrný a právně chráněný. Zneužití těchto informací bude postihováno dle zákona č. 101/2000 Sb., o ochraně osobních údajů, v platném znění, a dalších příslušných právních předpisů. Pokud jste tuto zprávu dostali omylem, informujte, prosím, Lesy České republiky, s.p. a vymažte doručený e-mail, včetně případných příloh, z Vašeho počítače. Bezpečnost zprávy a jejích příloh zasílaných prostřednictvím elektronické komunikace nemůže být zaručena, proto za ni státní podnik nenese odpovědnost. Je na adresátovi, aby si nezávadnost došlých i odesílaných e-mailů ověřil.

Obsah tohoto e-mailu není nabídkou k uzavření, změně či ke zrušení smlouvy a má pouze nezávazný informativní charakter a jeho obsah tak nelze považovat za součást kontrakčního procesu dle ustanovení § 1731 a následujících zákona č. 89/2012 Sb., občanský zákoník, v platném znění (dále jen "OZ"). Z tohoto důvodu se na obsah této zprávy neuplatní ustanovení § 1729 OZ.

Státní podnik Lesy České republiky, s.p. zachovává nulovou toleranci k jakémukoli nelegálnímu jednání a dodržuje maximální transparentnost, legalitu a etiku. Součástí firemní kultury státního podniku Lesy České republiky, s.p. je Criminal compliance program (viz www.lesycr.cz), který stanoví zásady a pravidla jednání zaměstnanců či jiných osob jednajících za státní podnik Lesy České republiky, s.p. (dále jen „zaměstnanec“). Každý zaměstnanec má povinnost oznámit jakékoli podezření či nelegální jednání. V jakémkoli případě, kdy je jednání zaměstnance v rozporu s Criminal compliance programem, nelze je považovat za jednání v rámci nebo v zájmu státního podniku Lesy České republiky, s.p. Takové jednání je možné oznámit, a to i anonymně způsoby uvedenými na www.lesycr.cz.

From: Martin Vacek [<mailto:martin.vacek@linioplan.cz>]

Sent: Monday, April 15, 2019 3:22 PM

To: Paclík Roman Ing. <roman.paclik@lesycr.cz>

Subject: III/383 4 Viničné Šumice - Pozořice most 383 4-1

Dobrý den

Navazuji na náš telefonát a zasílám koncept návrhu mostu.